

## Jana Řehořová

---

**Od:** Jana Řehořová  
**Odesláno:** 7. září 2018 12:41  
**Komu:** [REDACTED]  
**Předmět:** odpověď na žádost o poskytnutí informací  
**Přílohy:** S25C-918090711330.pdf

Vážený pane [REDACTED]  
na základě Vaší žádosti o poskytnutí informací k pozemku 4501/73 ze dne 02.09.2018 a na základě telefonického hovoru vedoucí Odboru správy majetku paní Bc. Žanetou Vaverkovou s Vámi (dne 04.09.2018) posíláme anonymizovanou kupní smlouvu na pozemek p. č. 4501/73, kterou jsme získali na katastrálním úřadě.

S pozdravem

**Jana Řehořová**

referent oddělení majetkoprávního  
Tel.: 318402317  
E-mail: [jana.rehorova@pribram.eu](mailto:jana.rehorova@pribram.eu)




**MĚSTO PŘÍBRAM**  
[www.pribram.eu](http://www.pribram.eu)  
Městský úřad Příbram  
Tyršova 108  
261 19 Příbram

V-6177/2.7-211



Smluvní strany:

Prodávající:



a

Kupující:

**Město Příbram**

zastoupené starostou panem MVDr. Josefem Řihákem  
se sídlem Tyršova 108, Příbram I, PSČ 261 19

IČ: 243 132

bankovní spojení: Česká spořitelna, a.s., pobočka Příbram  
č.ú.: 27-521689309/0800 (výdajový)

za věcnou správnost:  
za finanční plnění:

uzavírají níže uvedeného dne měsíce a roku t u t o

## KUPNÍ SMLOUVU

(ZM 12.4. 2006, č. usn.1808/2006/ZM)

I.

Prodávající prohlašují, že mají ve společném jmění manželů mimo jiné i níže uvedenou nemovitost v **katastrálním území Příbram**:

- pozemkovou parcelu č. **4501/1** o výměře 4658 m<sup>2</sup> ostatní plocha, ostatní komunikace.

Vlastnictví k výše uvedené nemovitosti dokládá strana prodávající Smlouvou kupní ze dne 14. 6. 1994, čj. V1-1772/1994, právní účinky vkladu práva dne 2. 8. 1994.

Uvedená nemovitost je zapsána na LV č. **4560** pro **katastrální území Příbram** a **obec Příbram** u Katastrálního úřadu pro Středočeský kraj, Katastrální pracoviště Příbram, jako vlastnictví strany prodávající.

## II.

Prodávající prodávají touto kupní smlouvou tuto nemovitost v **katastrálním území Příbram:**

- pozemkovou parcelu č. **4501/73** o výměře 912 m<sup>2</sup> ostatní plocha, ostatní komunikace, nově utvořenou oddělením z původní pozemkové parcely č. 4501/1

geometrickým plánem vyhotoveným – Ing. Rudolf Smíšek, Březohorská 253, 261 01 Příbram 7, č. plánu 4100-185/2006 ze dne 18. 8. 2006, schválený Katastrálním úřadem pro Středočeský kraj, Katastrální pracoviště Příbram dne 12. 10. 2006 pod čj. 1434/06

kupujícímu bez staveb a příslušenství za vzájemně dohodnutou kupní cenu 290,--Kč za 1 m<sup>2</sup>, což činí při celkové výměře 912 m<sup>2</sup> částku ve výši 264.480,--Kč (slovy: Dvěstěšedesátčtyřtisícčtyřistaosmdesát korun českých).

Kupující uvedenou nemovitost za uvedenou cenu kupuje a přijímá do svého vlastnictví.

Celá kupní cena, která činí částku ve výši **264.480,--Kč**, bude stranou kupující uhrazena straně prodávající do 15 dnů po vyrozumění Katastrálního úřadu pro Středočeský kraj, Katastrální pracoviště Příbram o povolení vkladu vlastnického práva z této kupní smlouvy do katastru nemovitostí na účet vedený u [REDACTED]

## III.

Výkup výše uvedené nemovitosti schválilo Zastupitelstvo města Příbram na svém zasedání dne 12. 4. 2006 svým usnesením č. 1808/2006/ZM.

## IV.

Prodávající prohlašují, že na převáděné nemovitosti neváznou žádné dluhy, omezení ani jiné právní závazky, a že v tomto ohledu kupujícímu ručí.

Kupující prohlašuje, že se dobře seznámil s fyzickým stavem převáděné nemovitosti, a že jí v tomto stavu přijímá.

## V.

Vlastnická a veškerá další práva a povinnosti související s prodávanou nemovitostí přechází na kupujícího vkladem do katastru nemovitostí u Katastrálního úřadu pro Středočeský kraj, Katastrální pracoviště Příbram. Právní účinky vkladu nastávají ke dni podání návrhu na vklad.


VI.

Obě smluvní strany po přečtení této kupní smlouvy prohlašují, že souhlasí s jejím obsahem, že byla sepsána podle pravdivých údajů a podle jejich pravé a svobodné vůle. Na důkaz toho připojují na smlouvě své podpisy.

V Příbrami dne 13. 9. 2004

V Příbrami dne 12. 9. 2007

Dr. Josef Řihák  
starosta



Podle ověřovací knihy Městského úřadu Příbram

Poř. č. legalizace: 9644/2007  
vlastnoručně poděnsal

Jméno, příjmení, datum a místo narození zadatele:

Adresa místa trvalého pobytu

103543203

druh a obsah dokladu, na základě kterého byly zjištěny osobní údaje,  
a číslo této ověřovací doložky:



V Příbrami dne 12. 9. 2007

*Sarka Vetrovská*  
matr. kářička

Podle ověřovací knihy Městského úřadu Příbram

Poř. č. legalizace: 9646/2007  
vlastnoručně poděnsal

Jméno, příjmení, datum a místo narození zadatele:

Adresa místa trvalého pobytu

102971476

druh a obsah dokladu, na základě kterého byly zjištěny osobní údaje,  
a číslo této ověřovací doložky:



V Příbrami dne 12. 9. 2007

*Sarka Vetrovská*  
matr. kářička



Katastrální úřad pro Středočeský kraj  
Katastrální pracoviště Příbram

Vklad práva povolen rozhodnutím sp. 20.  
(č.j.) V ..... 6177 / 200 - 7 - 211  
Vklad práva zapsán v katastru - 9 - 10 - 2007  
nemovitostí dne: .....  
Právní účinky vkladu vznikly ke dni: 19. 9. 2007

Mgr. Ivana Kučerová



- 9 - 10 - 2007

21

# VÝKAZ DOSAVADNÍHO A NOVÉHO STAVU ÚDAJŮ KATASTRU NEMOVITOSTÍ

Dosavadní stav				Nový stav											
Označení pozemku parc. číslem	Výměra parcely		Druh pozemku	Označení pozemku parc. číslem	Výměra parcely		Druh pozemku	Nabyvatel	Způsob určení výměr	Porovnání se stavem evidence právních vztahů					
	ha	m <sup>2</sup>	Způsob využití		ha	m <sup>2</sup>				Způsob využití	Díl přechází z pozemku označeného v katastru nemovitostí	díl přechází poz. evidenci	Číslo listu vlastnictví	Výměra dílu	
4501/1	46	58	ostat. pl. ost. komun.	4501/1	37	46	ostat. pl. ost. komun.	1	2						
				4501/73	9	12	ostat. pl. ost. komun.	2	2	4501/1		4560	9	12	
	46	58			46	58									


Nabyvatelé : 1 - dosavadní  
2 - .....

Druh věcného břemene: právo chůze a jízdy

Oprávněný: majitel pozemku 4501/1

**OVĚŘUJE SE, ŽE TATO KOPIE  
SOUHLASÍ S GEOMETRICKÝM  
PLÁNEM.**

*OV.C. 221  
17.10.2006*



Dělit nebo scelovat pozemky lze jen na základě územního rozhodnutí, pokud podmínky pro ně nejsou stanoveny jiným rozhodnutím nebo opatřením.

<p><b>GEOMETRICKÝ PLÁN</b> pro rozdělení pozemku a vyznačení věcného břemene na části pozemku</p> <p>Zhotovitel: <i>Ing. Rudolf Smíšek</i> Březohorská 253 261 01 Příbram 7</p> <p>Číslo plánu: 4100-185/2006</p> <p>Okres: Příbram</p> <p>Obec: Příbram</p> <p>Kat. území: Příbram</p> <p>Mapový list: DKM</p> <p>Kód způsobu určení výměr: 2-ze souřadnic v S-JTSK 1-jiným číselným způsobem, 0-graficky</p> <p>Dosavadním vlastníkům pozemků byla poskytnuta možnost seznámit se v terénu s průběhem navrhovaných nových hranic, které byly označeny předepsaným způsobem:</p> <p><i>plast. mezníky, zdmi a hřeb. v sílci</i></p>	<p>Náležitosti a přesnosti odpovídá právním předpisům.</p> <div style="text-align: center;"> </div> <p>Geometrický plán ověřil úředně oprávněný zeměměřický inženýr:</p> <p style="text-align: center;"><i>Ing. Rudolf Smíšek</i></p> <p>Dne 18.8.2006      číslo 262/2006</p> <p>Úředně oprávněný zeměměřický inženýr odpovídá za odbornou úroveň geometrického plánu, za dosažení předepsané přesnosti a za správnost a úplnost náležitostí podle právních předpisů.</p>	<p>Katastrální úřad, katastrální pracoviště souhlasí s očíslováním parcel.</p> <div style="text-align: center;"> </div> <p>Souhlas katastrálního pracoviště potvrdil:</p> <p style="text-align: center;"><i>Májková</i></p> <p>Dne 18.8.2006      číslo 1434/06</p> <p>Jeden výtisk geometrického plánu a předepsané přílohy jsou uloženy u katastrálního pracoviště.</p>
------------------------------------------------------------------------------------------------------------------------------------------------------------------------------------------------------------------------------------------------------------------------------------------------------------------------------------------------------------------------------------------------------------------------------------------------------------------------------------------------------------------------------------------------------------------------------------------------------------------------------------------------------	----------------------------------------------------------------------------------------------------------------------------------------------------------------------------------------------------------------------------------------------------------------------------------------------------------------------------------------------------------------------------------------------------------------------------------------------------------------------------	---------------------------------------------------------------------------------------------------------------------------------------------------------------------------------------------------------------------------------------------------------------------------------------------------------------------------------------------------------------------------



Seznam souřadnic (S-JTSK)

Číslo bodu	Y	X
001004130059	780342.79	1084377.80
001004130061	780344.97	1084384.47
001041000001	780376.75	1084356.84
001041000002	780351.83	1084362.34
001041000003	780339.32	1084367.18
001041000004	780345.13	1084384.96
001041000005	780365.32	1084377.82
001041000006	780368.77	1084391.85
001041000007	780373.26	1084389.17
001041000008	780375.96	1084387.56
001041000009	780368.94	1084358.57
001041000010	780366.90	1084363.11
001041000011	780365.68	1084362.36
001041000012	780352.89	1084365.18
001041000013	780340.25	1084370.03

