





ÚZEMNÍ PLÁN BRATKOVICE






07 / 2020


VÝKRES ZÁKLADNÍHO ČLENĚNÍ ÚZEMÍ 1 : 5 000

POŘIZOVATEL: MĚÚ PŘÍBRAM, ODBOR STAVEBNÍ ÚŘAD A ÚZEMNÍ PLÁNOVÁNÍ, ODDĚLENÍ ÚZEMNÍHO PLÁNOVÁNÍ

ZPRACOVATEL: IVAN PLICKA STUDIO s.r.o.

-  HRANICE ŘEŠENÉHO ÚZEMÍ
-  HRANICE ZASTAVĚNÉHO ÚZEMÍ
-  HRANICE ZASTAVITELNÝCH PLOCH
-  POLOHOVIS (KN)

- PLOCHY S ROZDÍLNÝM ZPŮSOBEM VYUŽITÍ**
- PLOCHY SMÍŠENÉ OBYTNÉ**
-  BV PLOCHY SMÍŠENÉ OBYTNÉ BYDLENÍ VENKOVSKÉ
- PLOCHY OBČANSKÉHO VYBAVENÍ**
-  SR PLOCHY OBČANSKÉHO VYBAVENÍ SPORT A REKREACE
- PLOCHY VÝROBY A SKLADOVÁNÍ**
-  VN PLOCHY VÝROBY A SKLADOVÁNÍ VÝROBA NERUŠÍCÍ, OBCHOD, SLUŽBY
- PLOCHY VODNÍ A VODOHOSPODÁŘSKÉ**
-  PV PLOCHY VODNÍ A VODOHOSPODÁŘSKÉ
- PLOCHY PŘÍRODNÍ**
-  PP PLOCHY PŘÍRODNÍ

-  PLOCHY, VE KTERÝCH JE ROZHODOVÁNÍ O ZMĚNÁCH V ÚZEMÍ PODMÍNĚNO ZPRACOVÁNÍM ÚZEMNÍ STUDIE:

- BV4
- BV5
- BV6
- BV7
- BV8
- BV10
- BV13
- BV16
- BV17
- BV18
- BV21

