







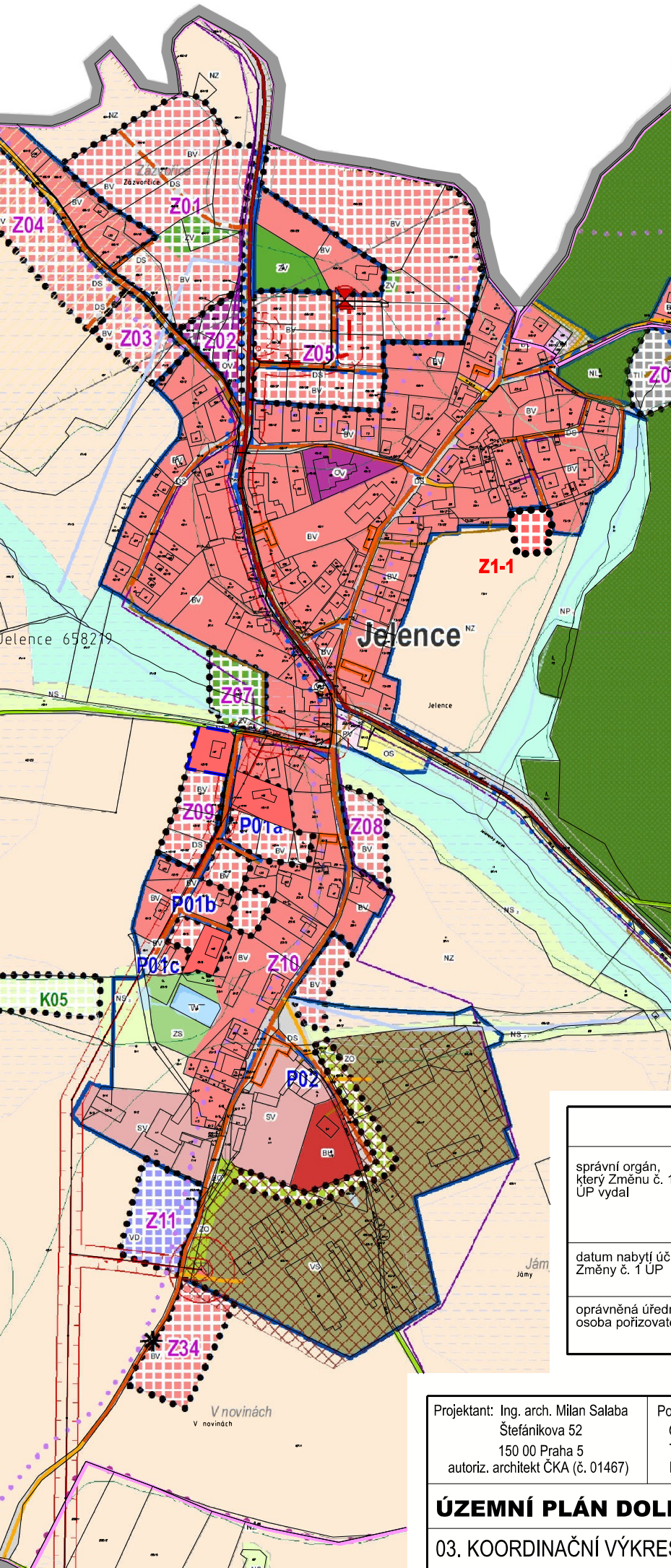
LEGENDA:

-  HRANICE OBCE
-  HRANICE KATASTRÁLNÍCH ÚZEMÍ
-  HRANICE ZASTAVĚNÉHO ÚZEMÍ
AKTUALIZOVANÁ HRANICE Z. Ú.
K DATU 31.12.2018
-  HRANICE PLOCH ZMĚN
-  **Z1-1** OZNAČENÍ PLOCH ZMĚN
-  BV - BYDLENÍ V RODINNÝCH
DOMECH - VENKOVSKÉ

JAKO PODKLAD JE POUŽIT KOORDINAČNÍ VÝKRES
PLATNÉHO ÚZEMNÍHO PLÁNU



OZNAČENÍ VÝŘEZU
V RÁMCI ŘEŠENÉHO ÚZEMÍ
OBCE DOLNÍ HBITY



| ZÁZNAM O ÚČINNOSTI ZMĚNY č. 1 | | |
|------------------------------------------------|------------------------------------------------------------------------------------------|-----------------|
| správní orgán, který Změnu č. 1 ÚP vydal | Zastupitelstvo obce Dolní Hbity usnesením č. ze dne jako opatření obecné povahy | razítko, podpis |
| datum nabytí účinnosti Změny č. 1 ÚP | | |
| oprávněná úřední osoba pořizovatele | Monika Škvor Filipová referent úřadu úz. plánování | |

| | | |
|--------------------------------------------------------------------------------------------------------------|----------------------------------------------------------------------------------------------------------------------------------------------------|-------------------------------------------------------------------------------------------------------------------------|
| Projektant: Ing. arch. Milan Salaba Štefánikova 52 150 00 Praha 5 autORIZ. architekt ČKA (č. 01467) | Pořizovatel: Městský úřad Příbram Odbor Stavební úřad a úz. plánování Tyršova 108, 261 19 Příbram Monika Škvor Filipová - oprávněná osoba | Objednatel: Obec Dolní Hbity Dolní Hbity 55, 262 62 Dolní Hbity určený zastupitel: Ing. Jan Michálek, starosta |
|--------------------------------------------------------------------------------------------------------------|----------------------------------------------------------------------------------------------------------------------------------------------------|-------------------------------------------------------------------------------------------------------------------------|

ÚZEMNÍ PLÁN DOLNÍ HBITY - ZMĚNA č. 1

| | | |
|--------------------------------------------------|-----------------------|-------------------|
| 03. KOORDINAČNÍ VÝKRES (výřez pro sídlo Jelence) | Měřítko: 1 : 5 000 | Datum: 01-2019 |
|--------------------------------------------------|-----------------------|-------------------|