


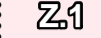

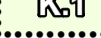


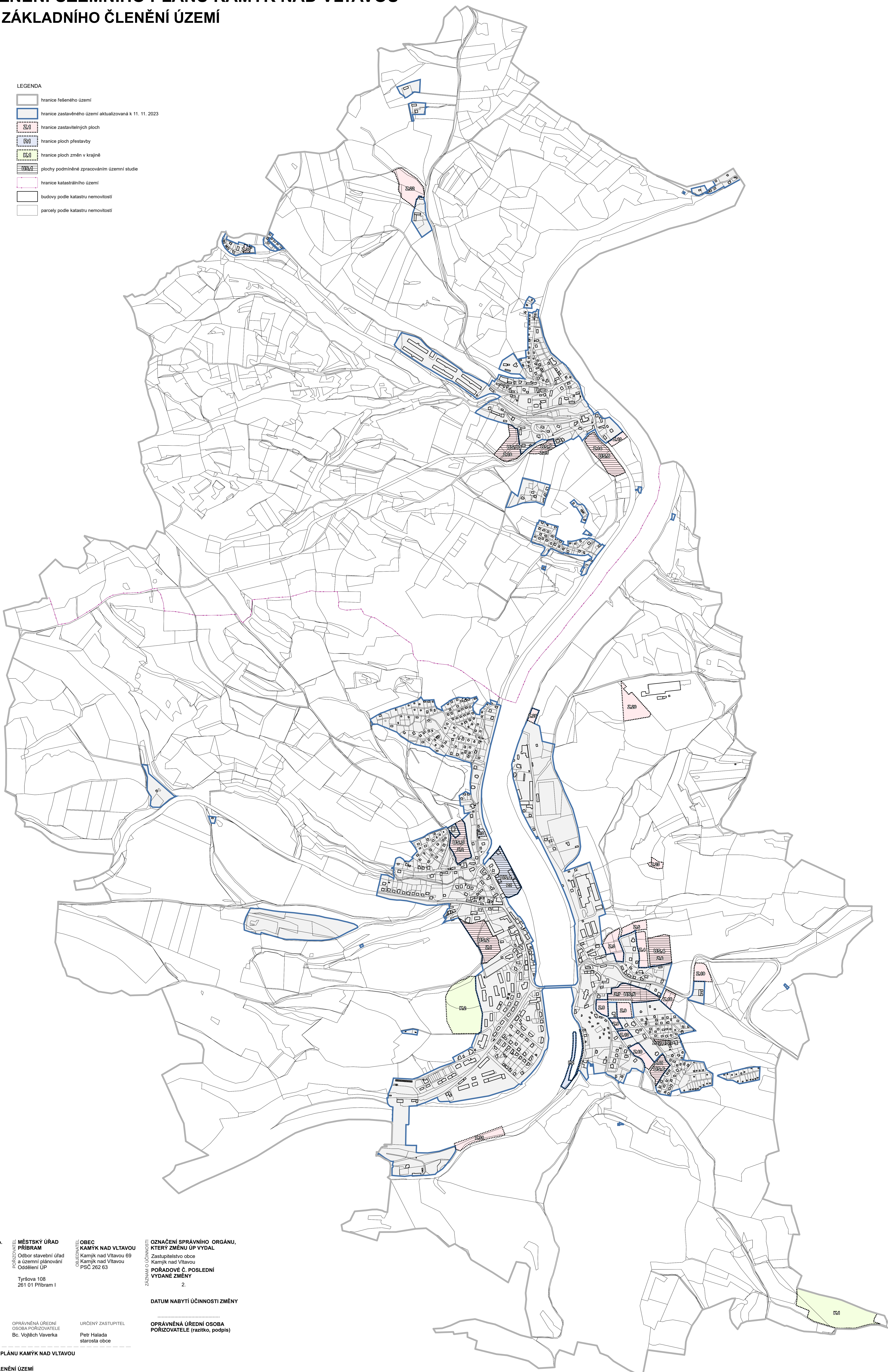


ÚPLNÉ ZNĚNÍ ÚZEMNÍHO PLÁNU KAMÝK NAD VLTAVOU

VÝKRES ZÁKLADNÍHO ČLENĚNÍ ÚZEMÍ

LEGENDA

-  hranice řešeného území
-  hranice zastavěného území aktualizovaná k 11. 11. 2023
-  hranice zastavitelných ploch
-  hranice ploch přestavby
-  hranice ploch změn v krajině
-  plochy podmíněné zpracováním územní studie
-  hranice katastrálního území
-  budovy podle katastru nemovitostí
-  parcely podle katastru nemovitostí



ZPRACOVATEL
ARCHUM architekti s.r.o.
 Oldřichova 299/23
 128 00 Praha 2
 IČ: 01894871

PORÍZOVATEL
MĚSTSKÝ ÚŘAD PŘIBRAM
 Odbor stavební úřad a územní plánování
 Oddělení ÚP
 Tyršova 108
 261 01 Příbram I

OBEC
KAMÝK NAD VLTAVOU
 Kamýk nad Vltavou 69
 Kamýk nad Vltavou
 PSČ 262 63

OPRAVNĚNÁ ÚŘEDNÍ OSOBA PORÍZOVATELE
 Bc. Vojtěch Vaverka

URČENÝ ZASTUPITEL
 Petr Halada
 starosta obce

OZNAČENÍ SPRÁVNÍHO ORGÁNU, KTERÝ ZMĚNU ÚP VYDAL
 Zastupitelstvo obce
 Kamýk nad Vltavou

POŘÁDOVÉ Č. POSLEDNÍ VYDANÉ ZMĚNY
 2.

DATUM NABYTÍ ÚČINNOSTI ZMĚNY

OPRAVNĚNÁ ÚŘEDNÍ OSOBA PORÍZOVATELE (razítko, podpis)