
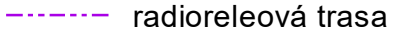







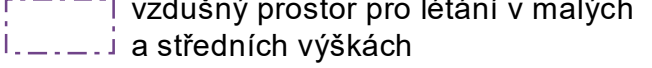
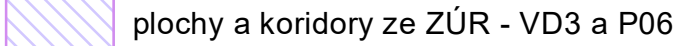
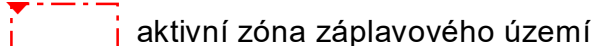








# ZMĚNA Č. 2 ÚZEMNÍHO PLÁNU KAMÝK NAD VLTAVOU

## VÝKRES ŠIRŠÍCH VZTAHŮ

### LEGENDA

-  hranice řešeného území
-  radioreleová trasa
-  vedení elektrické energie ZVN
-  vedení elektrické energie VVN
-  vedení elektrické energie VN
-  plynovod VVTL
-  silnice I. třídy
-  silnice II. třídy
-  silnice III. třídy
-  vzdušný prostor pro létání v malých a středních výškách
-  plochy a koridory ze ZÚR - VD3 a P06
-  aktivní zóna záplavového území
-  NRBK - nadregionální biokoridor
-  RBC - regionální biocentrum
-  RBK - regionální biokoridor
-  LBC - lokální biocentrum
-  LBK - lokální biokoridor
-  ochranná zóna nadregionálního biokoridoru

ZPRACOVATEL **ARCHUM architekti s.r.o.**  
 Oldřichova 299/23  
 128 00 Praha 2  
 IČ: 01894871

POŘIZOVATEL **MĚSTSKÝ ÚŘAD PŘÍBRAM**  
 Odbor stavební úřad  
 a územní plánování  
 Oddělení ÚP

Tyršova 108  
 261 01 Příbram I

OBJEDNATEL **OBEC KAMÝK NAD VLTAVOU**  
 Kamýk nad Vltavou 69  
 Kamýk nad Vltavou  
 PSČ 262 63

ZODPOVĚDNÝ PROJEKTANT  
 Ing. arch. Šimon Vojtík, Ph.D.  
 ČKA 3827

OPRÁVNĚNÁ ÚŘEDNÍ  
 OSOBA POŘIZOVATELE  
 Bc. Vojtěch Vaverka

URČENÝ ZASTUPITEL  
 Petr Halada  
 starosta obce

**ZMĚNA Č. 2 ÚZEMNÍHO PLÁNU KAMÝK NAD VLTAVOU**  
**VÝKRES ŠIRŠÍCH VZTAHŮ**  
**NÁVRH PRO VEŘEJNÉ PROJEDNÁNÍ dle § 55b SZ**

PARÉ	FORMÁT	SOURADNICE	MĚŘÍTKO	DATUM	Č. VÝKRESU
	A3	S-JTSK	1 : 50 000	únor 2024	<b>6</b>

