










ZMĚNA Č. 2 ÚZEMNÍHO PLÁNU KAMÝK NAD VLTAVOU

VÝKRES PŘEDPOKLÁDANÝCH VLVŮ NA PŮDNÍ FOND

LEGENDA

-  hranice řešeného území
-  hranice zastavěného území aktualizovaná k 11. 11. 2023
-  nově vymezené zastavitelné plochy a plocha přestavby
-  předpokládaný vliv na půdní fond
-  budovy podle katastru nemovitostí
-  parcely podle katastru nemovitostí
-  BPEJ a třída ochrany ZPF
-  hlavní odvodňovací zařízení
-  podrobné odvodňovací zařízení

ZPRACOVATEL
ARCHUM architekti s.r.o.
 Oldřichova 299/23
 128 00 Praha 2
 IČ: 01894871

POŘIZOVATEL
**MĚSTSKÝ ÚŘAD
 PŘÍBRAM**
 Odbor stavební úřad
 a územní plánování
 Oddělení ÚP
 Tyršova 108
 261 01 Příbram I

OBJEDNATEL
**OBEC
 KAMÝK NAD VLTAVOU**
 Kamýk nad Vltavou 69
 Kamýk nad Vltavou
 PSČ 262 63

ZODPOVĚDNÝ PROJEKTANT
 Ing. arch. Šimon Vojtík, Ph.D.
 ČKA 3827

OPRÁVNĚNÁ ÚŘEDNÍ
 OSOBA POŘIZOVATELE
 Bc. Vojtěch Vaverka

URČENÝ ZASTUPITEL
 Petr Halada
 starosta obce

ZMĚNA Č. 2 ÚZEMNÍHO PLÁNU KAMÝK NAD VLTAVOU
VÝKRES PŘEDPOKLÁDANÝCH VLVŮ NA PŮDNÍ FOND
NÁVRH PRO VEŘEJNÉ PROJEDNÁNÍ dle § 55b SZ

PARÉ	FORMÁT	SOURADNICE	MĚŘÍTKO	DATUM	Č. VÝKRESU
	A3	S-JTSK	1 : 50 000	únor 2024	7

