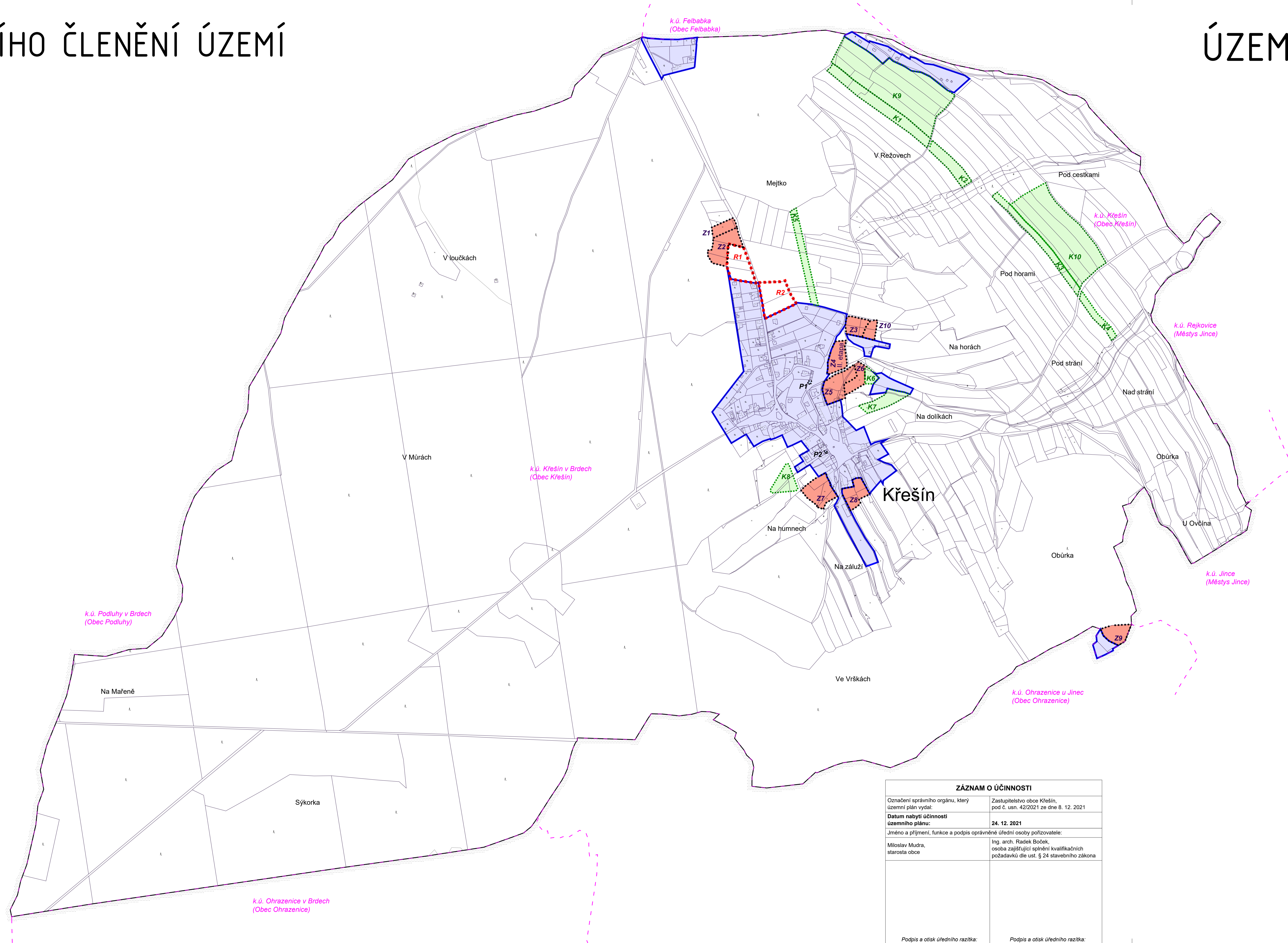
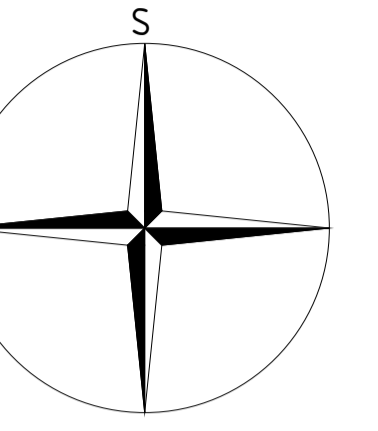


VÝKRES ZÁKLADNÍHO ČLENĚNÍ ÚZEMÍ

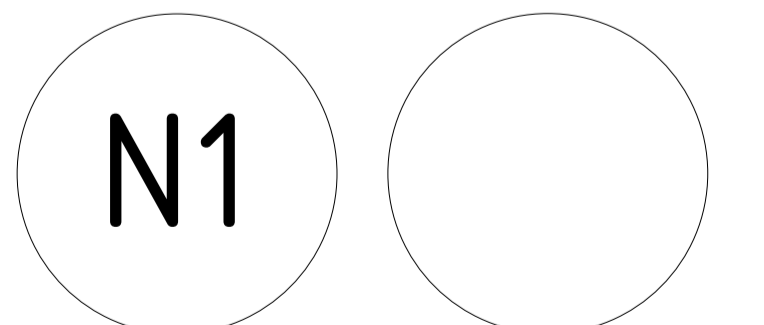
1 : 5 000

ÚZEMNÍ PLÁN KŘEŠÍN



LEGENDA

- hranice řešeného území
- hranice katastrálního území
- hranice parcel
- zastavěné území vymezené ke dni 1. 11. 2021
- zastavitelné plochy, označení plochy
- plochy přestavby, označení plochy
- plochy změn v krajině, označení plochy
- plochy územní rezervy, označení plochy



ZÁZNAM O ÚČINNOSTI	
Označení správního orgánu, který územní plán vydal:	Zastupitelstvo obce Křešín, pod č. usn. 42/2021 ze dne 8. 12. 2021
Datum nabytí účinnosti územního plánu:	24. 12. 2021
Jméno a příjmení, funkce a podpis oprávněné úřední osoby pořizovatele:	
Miloslav Mudra, starosta obce	Ing. arch. Radek Boček, osoba zajišťující splnění kvalifikačních požadavků dle ust. § 24 stavebního zákona
Podpis a otisk úředního razítka:	Podpis a otisk úředního razítka:

PARÉ	ÚZEMNÍ PLÁN KŘEŠÍN
VÝKRES ZÁKLADNÍHO ČLENĚNÍ ÚZEMÍ	
Pořizovatel	Obecní úřad Křešín, Ing. arch. Radek Boček
Schvalující orgán	Zastupitelstvo obce Křešín
Zpracovatel	Atelier M.A.A.T., s. r. o., IČO: 281 45 968
Zodpov. projektant	Ing. arch. Martin Jirovský, Ph.D., MBA, DIS, ĚKA 03 311
Datum: prosinec 2021	Fáze: Finální podoba M 1 : 5 000