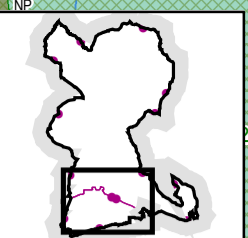


Územní plán Nepomuk

Úplné znění ÚP po vydání Změny č. 2



Legenda

- Vymezení řešeného území
- Zastavěné území ke dni 1.2.2018

Rozvojové plochy

- Zastavitelné plochy
- Plochy přestavby
- Plochy změn v krajině

Dopravní infrastruktura

- Silnice III. třídy - stav
- Ochranné pásmo silnic

Technická infrastruktura

- Vodní zdroje
- Elektrická stanice 22 kV
- Bližší neurčené vedení VN - stav
- OP elektrického vedení a el. stanice
- Komunikační zařízení
- Komunikační vedení
- Radiové směrové spoje
- Zájm. úz. MO pro veškerou naz. výstavb.
- 150 m
- 50 m
- Vodojem - stav
- Čerpací stanice vodovodu- stav
- Vodovod zásobovací - stav
- OP vodního zdroje
- Čistírna odpadních vod - stav
- Kanalizace - stav
- Kanalizace - návrh

Urbanismus a architektura

- Významné stavby
- Urbanistická hodnota
- Území s archeologickými nálezy I. a II. kategorie
- Region lidové architektury

Ochrana přírody a krajiny

Územní systém ekologické stability

- Nadregionální biokoridor
- Regionální biocentrum
- Regionální biokoridor
- Lokální biocentrum
- Lokální biokoridor
- Památný strom
- Natura 2000 - Evropská lokalita
- Chráněná krajinná oblast - 2. zóna
- Přírodní park

Vodní režim

- Vodní zdroje
- Vodní plochy
- Vodní toky

Půdní fond

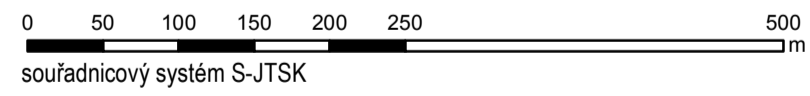
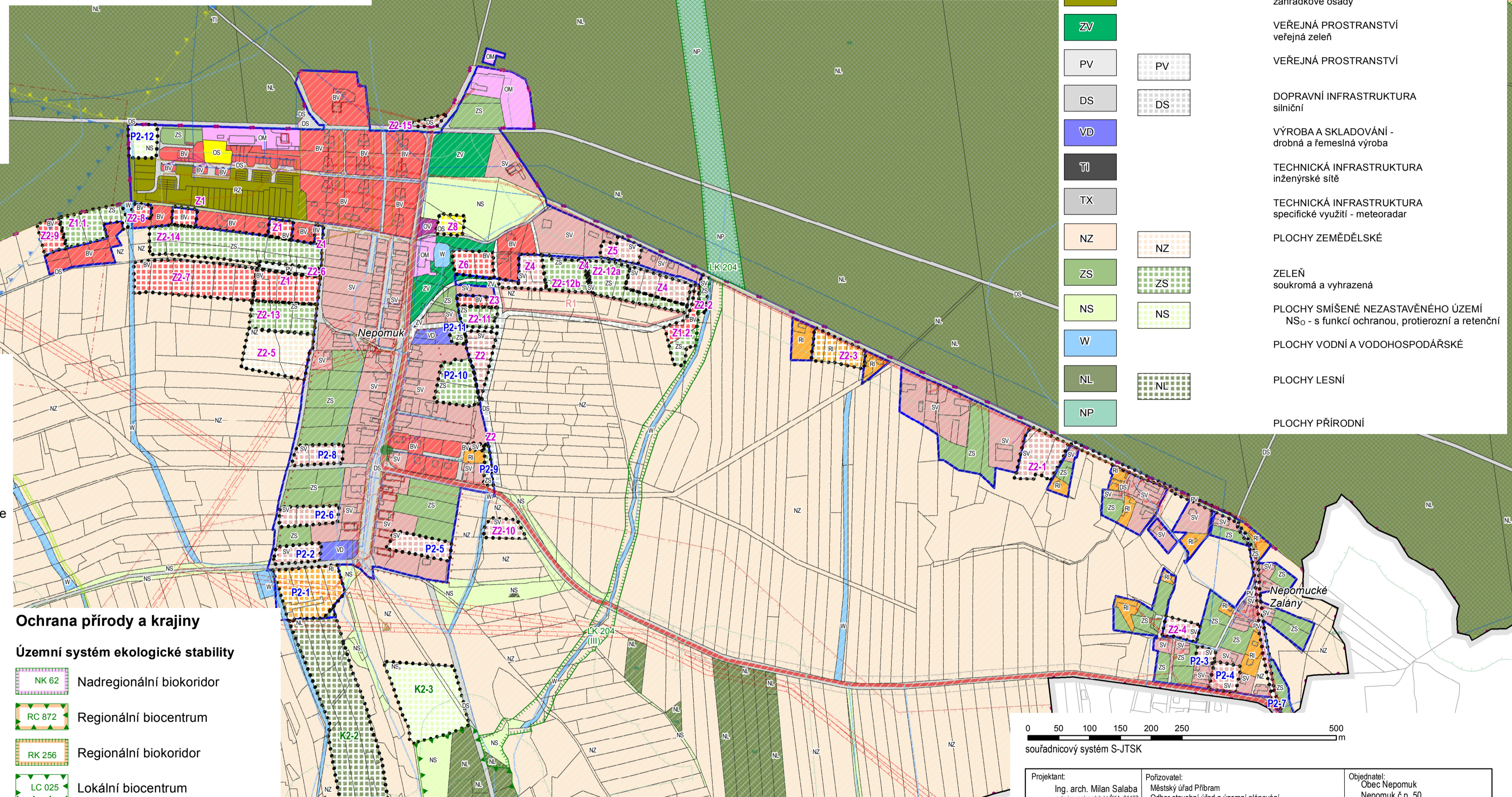
- Lesy (dle KM)
- Vzdálenost 50 m od okraje lesa
- Hranice BPEJ, kód a třída ochrany
- Půdy 1. třídy ochrany

Geologie a horninové prostředí

- Staré ekologické zátěže
- Poddolované území

Legenda ploch s rozdílným způsobem využití

- | Stav | Návrh | Rezerva | Popis |
|------|-------|---------|--|
| BV | BV | | BYDLENÍ v rodinných domech - venkovské |
| SV | SV | R1 | PLOCHY SMÍŠENÉ OBYTNÉ venkovské |
| OV | | | OBČANSKÉ VYBAVENÍ veřejná infrastruktura |
| OM | | | OBČANSKÉ VYBAVENÍ komerční zařízení malá a střední |
| RI | RI | | REKREACE plochy staveb pro rodinnou rekreaci |
| OS | OS | | OBČANSKÉ VYBAVENÍ tělovýchovná a sportovní zařízení |
| RZ | | | REKREACE zahrádkové osady |
| ZV | | | VEŘEJNÁ PROSTRANSTVÍ veřejná zeleň |
| PV | PV | | VEŘEJNÁ PROSTRANSTVÍ |
| DS | DS | | DOPRAVNÍ INFRASTRUKTURA silniční |
| VD | | | VÝROBA A SKLADOVÁNÍ - drobná a řemeslná výroba |
| TJ | | | TECHNICKÁ INFRASTRUKTURA inženýrské sítě |
| TX | | | TECHNICKÁ INFRASTRUKTURA specifické využití - meteoradar |
| NZ | NZ | | PLOCHY ZEMĚDĚLSKÉ |
| ZS | ZS | | ZELEŇ soukromá a vyhrazená |
| NS | NS | | PLOCHY SMÍŠENÉ NEZASTAVĚNÉHO ÚZEMÍ NS ₀ - s funkcí ochranou, protierozní a retenční |
| W | | | PLOCHY VODNÍ A VODOHOSPODÁŘSKÉ |
| NL | NL | | PLOCHY LESNÍ |
| NP | | | PLOCHY PŘÍRODNÍ |



Projektant: Ing. arch. Milan Salaba autORIZOVANÝ ARCHITEKT ČKA, 01467 Štefánikova 52 150 00 Praha 5	Pořizovatel: Městský úřad Píbram Odbor stavební úřad a územní plánování Oddělení územního plánování, Tyršova 108, 261 19 Píbram Oprávněná úřední osoba: Bc. Vojtěch Vaverka	Objednatel: Obec Nepomuk Nepomuk č.p. 50 262 42 Rožmitál pod Třemšínem Určený zastupitel: Kamil Viktora, místostarosta obce
---	--	--

ZÁZNAM O ÚČINNOSTI ZMĚNY Č. 2

správní orgán, který Změnu č. 2 ÚP vydal	Zastupitelstvo obce Nepomuk usnesením č. ze dne jako opatření obecné povahy	razítko, podpis:
datum nabytí účinnosti Změny č. 2 ÚP	Bc. Vojtěch Vaverka, vedoucí odd. územního plánování, MěÚ Píbram	
oprávněná úřední osoba pořizovatele		

Projektantů profese: Ing. arch. Milan Salaba, Ing. Štěpán Vizina	Datum: 07-2018
Zakázka: ÚZEMNÍ PLÁN NEPOMUK	Formát: A2
Etapa: ÚPLNÉ ZNĚNÍ ÚP PO VYDÁNÍ ZMĚNY Č. 2	Číslo výkresu: 4b
Název výkresu: KOORDINAČNÍ VÝKRES	Měřítko: 1:5 000