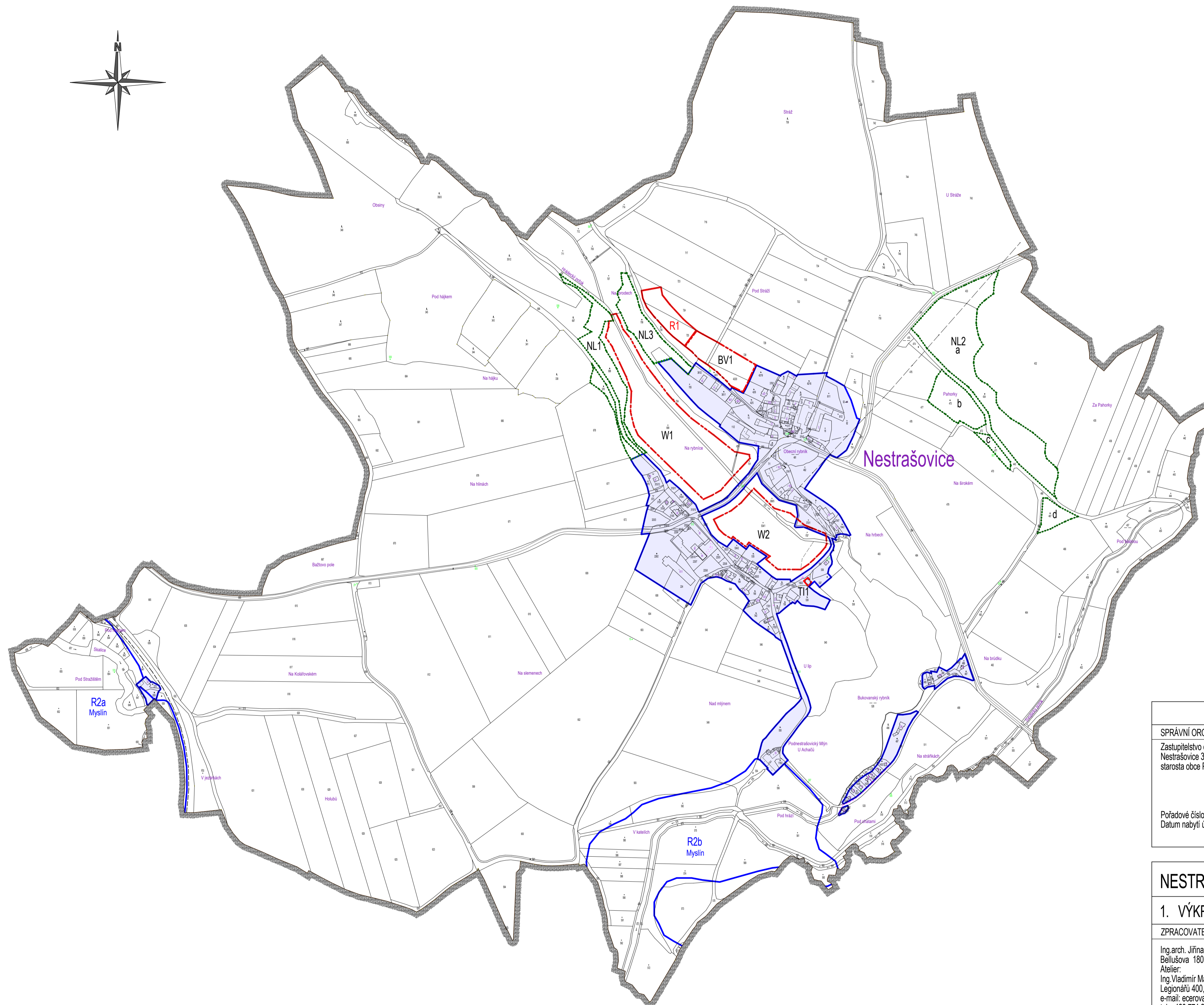







# NESTRAŠOVICE

## ÚZEMNÍ PLÁN

ÚPLNÉ ZNĚNÍ PO VYDÁNÍ ZMĚNY č.1 ÚZEMNÍHO PLÁNU



### LEGENDA :


-  HRANICE KATASTRÁLNÍHO ÚZEMÍ - ŘEŠENÉ ÚZEMÍ
-  ZASTAVĚNÉ ÚZEMÍ K 31.7. 2017
-  BV1 ZASTAVITELNÉ PLOCHY
-  NL1 PLOCHY ZMĚN V KRAJINĚ
-  R1 R2 ÚZEMNÍ REZERVY

### ZÁZNAM O ÚČINNOSTI

| SPRÁVNÍ ORGÁN, který Změnu č.1 územního plánu vydal  | POŘIZOVATEL  |
|--|--|
| Zastupitelstvo obce NESTRAŠOVICE<br>Nestrašovice 37, 262 72 Březnice<br>starosta obce Pavel Krotký | MĚÚ PŘÍBRAM, Stavební úřad a územní plánování<br>Oddělení územního plánování (úřad územního plánování)<br>Tyršova 108, 261 19 Příbram I<br>Oprávněná úřední osoba: Bc.Vojtěch Vaverka<br>vedoucí oddělení územního plánování |
| Pořadové číslo poslední změny ÚP: 1<br>Datum nabytí účinnosti Změny č.1 ÚP:                        |  |

### NESTRAŠOVICE ÚZEMNÍ PLÁN ÚPLNÉ ZNĚNÍ PO VYDÁNÍ ZMĚNY č.1 ÚZEMNÍHO PLÁNU

1. VÝKRES ZÁKLADNÍHO ČLENĚNÍ ÚZEMÍ 1 : 5 000

| ZPRACOVATEL   | Datum: květen 2018  | Číslo paré: |
|---|---|-------------|
| Ing.arch. Jiřina EČEROVÁ<br>Beltušova 1807, 155 00 Praha 5<br>Atelier:<br>Ing.Vladimír Matějka - ASA Projekt<br>Legionářů 400, 261 01 Příbram VII<br>e-mail: ecerova@seznam.cz<br>tel. +420 774 222 356 |  |             |