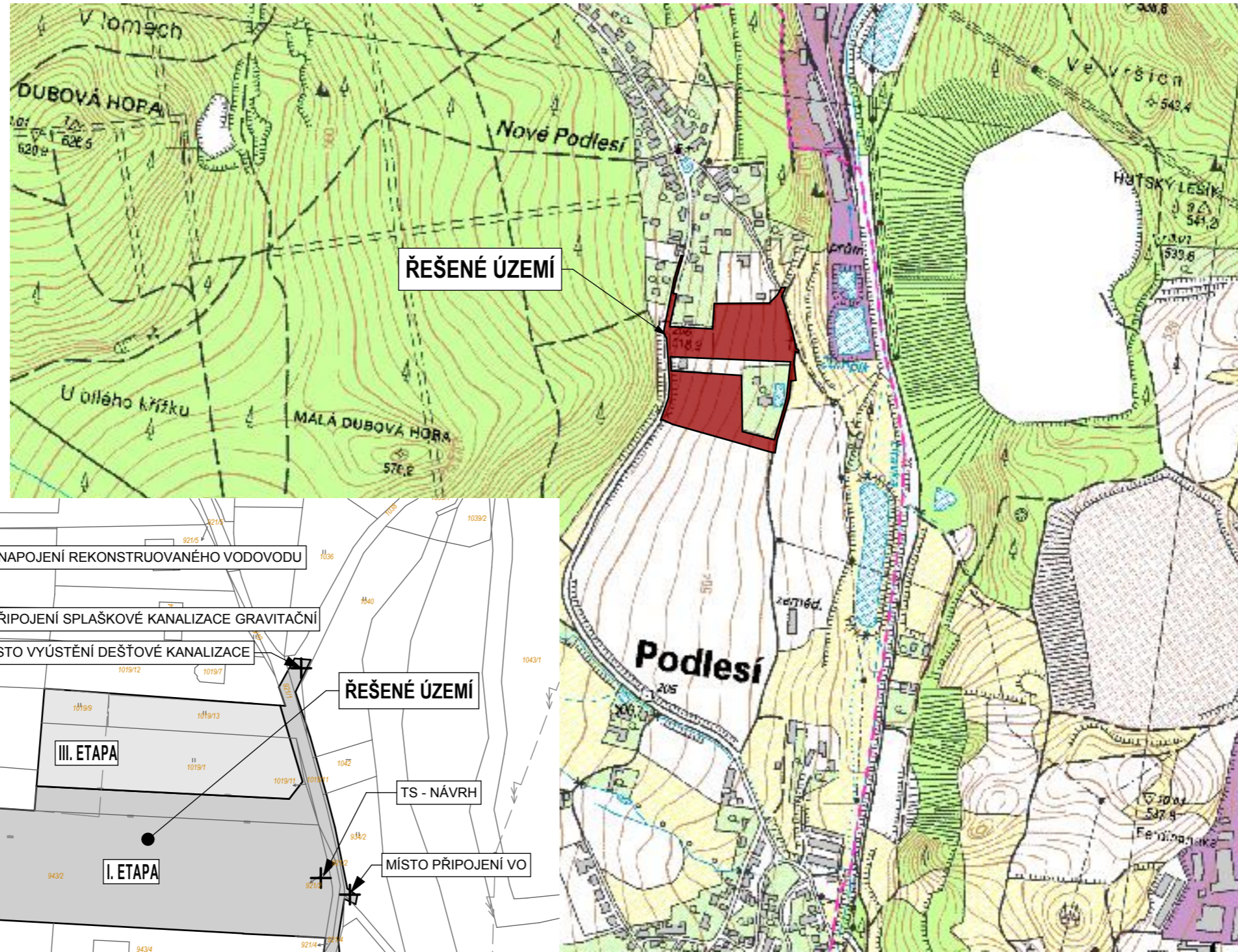
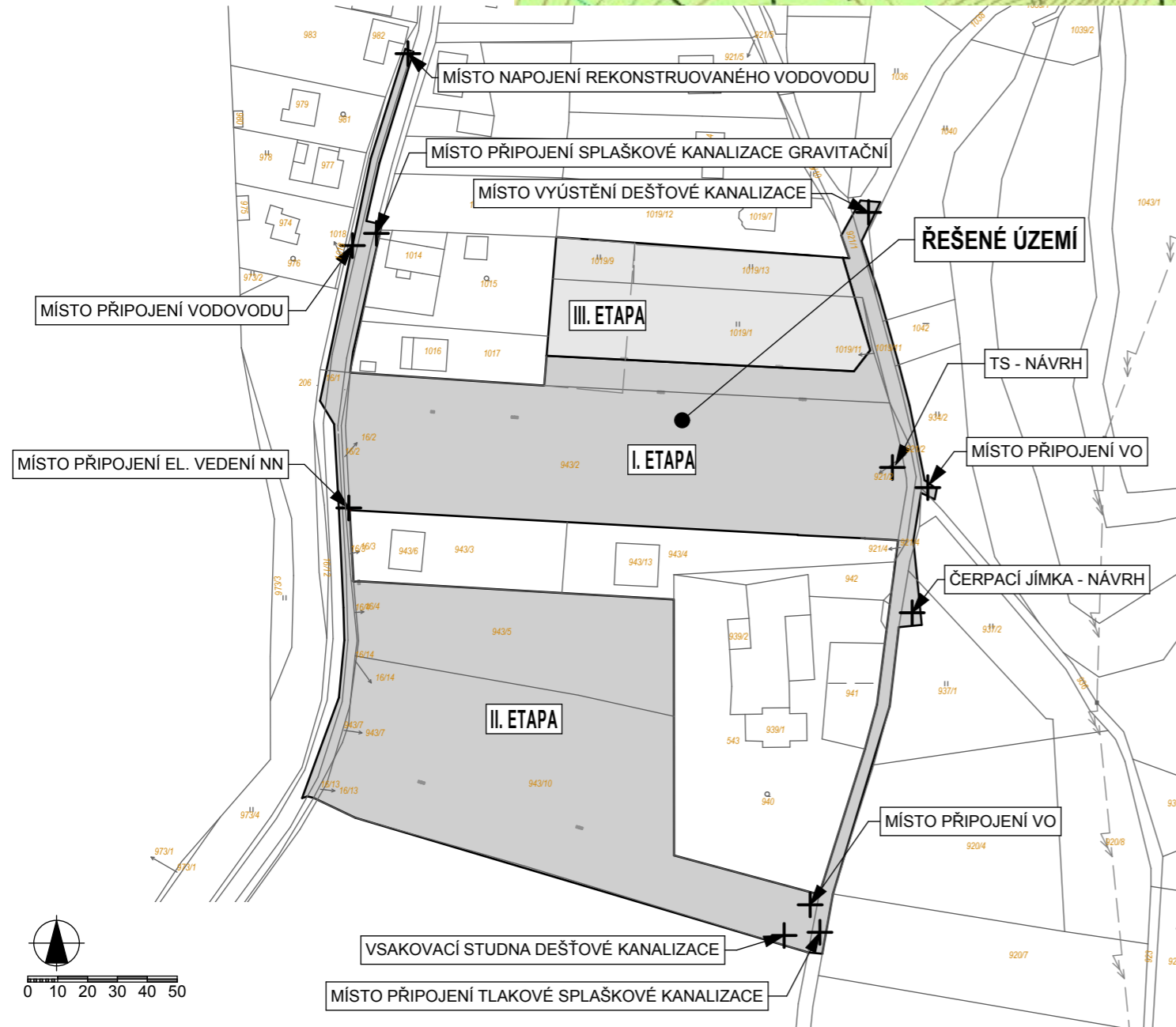


SNÍMEK KM

1:2000



NOVÉ PODLEŠÍ - LOKALITA BV1

(P.P.Č. 16/1, 16/2, 16/3, 16/4, 16/13, 16/14, 92/1/1, 92/1/2, 93/1/2, 94/3/2, 94/3/5, 94/3/7, 94/3/10, 101/9/1, 101/9/11, 101/9/13, 103/8, K.Ú. PODLEŠÍ NAD LITAVKOU)

SITUACE ŠIRŠÍCH VZTAHŮ







01

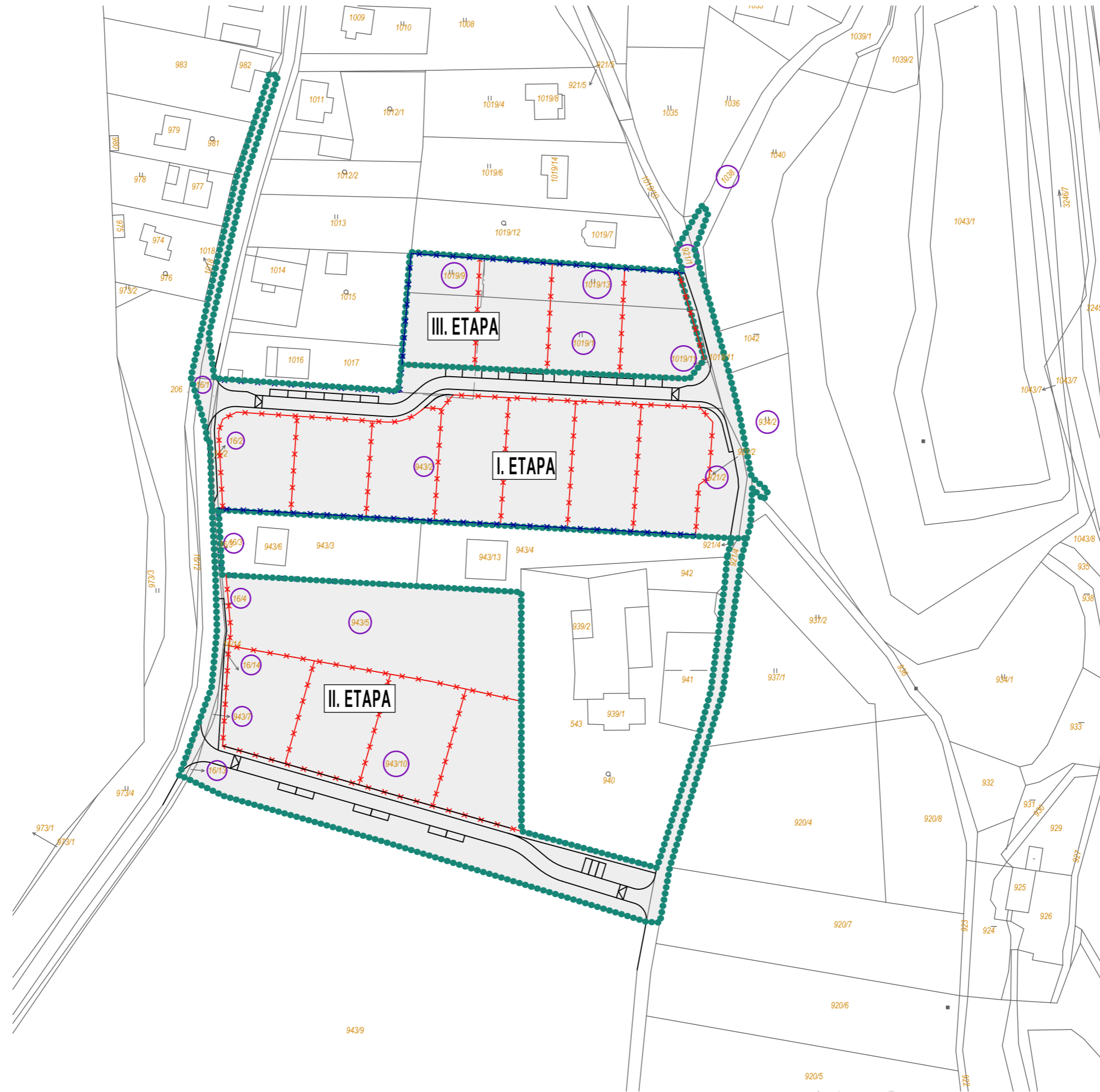
1:7500

ING.ARCH. MILOSLAV VORLIČEK, HUSOVA 286, 26101 PŘÍBRAM IV - BŘEZOVÉ HORY
VYPRACOVAL: ING. ARCH. LENKA SILHAVA
ÚZEMNÍ STUDIE

DATUM: ČERVEN 2012

LEGENDA:

-  HRANICE STAVEBNÍHO POZEMKU PRO RD - NÁVRH
-  HRANICE STAVEBNÍHO POZEMKU PRO RD - STÁVAJÍCÍ
-  HRANICE PARCEL KN - STÁVAJÍCÍ
-  HRANICE DOTČENÉHO ÚZEMÍ
-  DOTČENÉ ÚZEMÍ
-  PARCELY KN DOTČENÉ STAVBOU



02

1:1500

NOVÉ PODLEŠÍ - LOKALITA BV1 (P.P.Č. 16/1, 16/2, 16/3, 16/4, 16/13, 16/14, 921/1, 921/2, 934/2, 943/2, 943/5, 943/7, 943/10, 1019/1, 1019/9, 1019/11, 1019/13, 1038, K.Ú. PODLEŠÍ NAD LITAVKOU) **CELKOVÁ SITUACE STAVBY**

ING.ARCH. MILOSLAV VORLIČEK, HUSOVA 286, 26101 PŘÍBRAM IV - BŘEZOVÉ HORY
VYPRACOVAL: ING. ARCH. LENKA SILHAVA
ÚZEMNÍ STUDIE

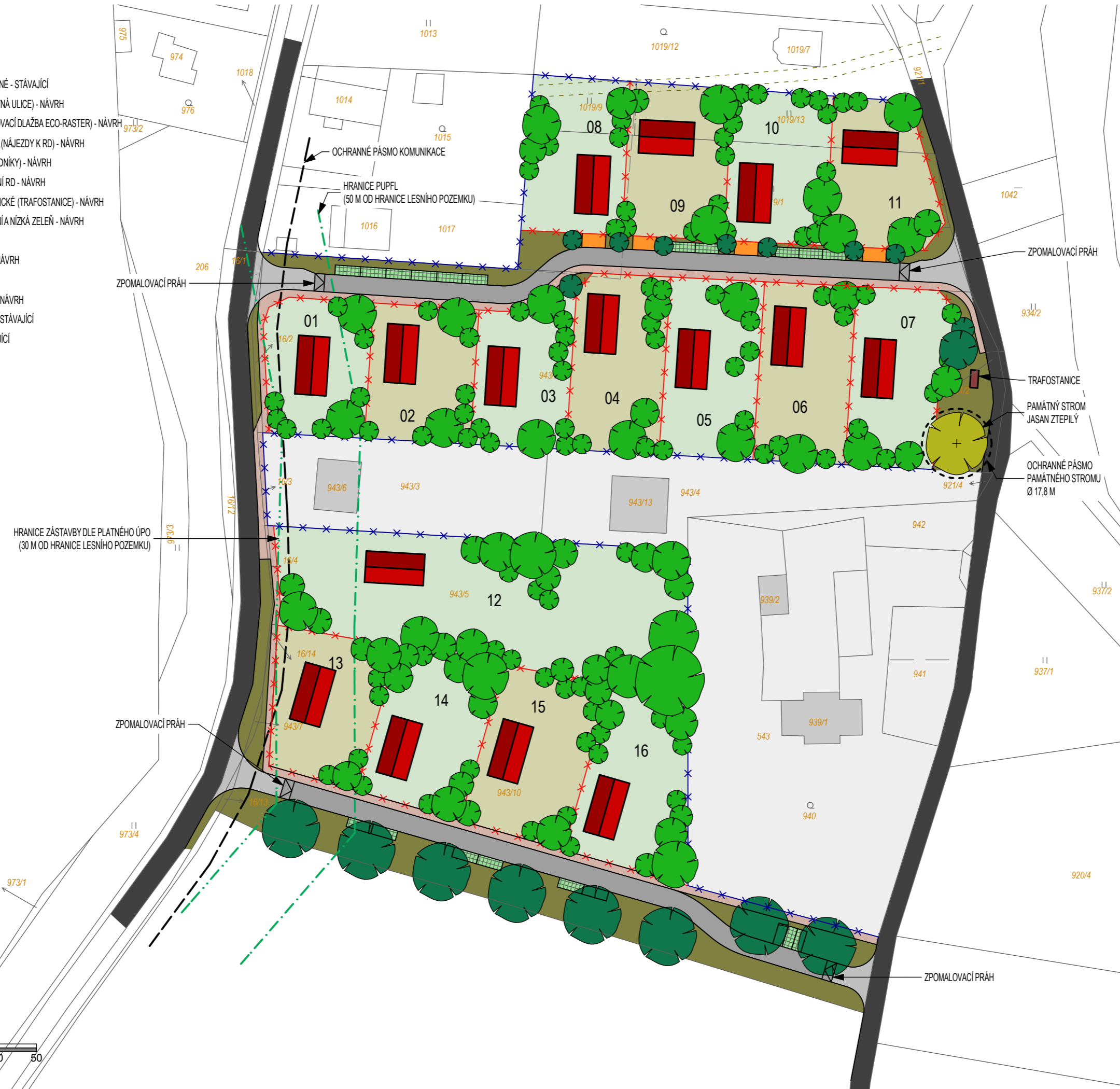
DATUM: ČERVEN 2012

LEGENDA:

-  KOMUNIKACE MÍSTNÍ OBSLUŽNÉ - STÁVAJÍCÍ
-  KOMUNIKACE TŘÍDY D1 (OBYTNÁ ULICE) - NÁVRH
-  PARKOVACÍ STÁNÍ (ZATRAVNĚVACÍ DLAŽBA ECO-RASTER) - NÁVRH
-  ZPEVNĚNÉ PLOCHY VEŘEJNÉ (NÁJEZDY K RD) - NÁVRH
-  KOMUNIKACE PRO PĚŠÍ (CHODNÍKY) - NÁVRH
-  PŘEDPOKLÁDANÉ ROZMÍSTĚNÍ RD - NÁVRH
-  STAVEBNÍ OBJEKTY ENERGETICKÉ (TRAFOSTANICE) - NÁVRH
-  ZELENĚ VEŘEJNÁ - ZATRAVNĚNÍ A NÍZKÁ ZELENĚ - NÁVRH
-  PAMÁTNÝ STROM - STÁVAJÍCÍ
-  ZELENĚ VEŘEJNÁ - STROMY - NÁVRH
-  ZELENĚ NEVEŘEJNÁ - NÁVRH
-  HRANICE POZEMKU PRO RD - NÁVRH
-  HRANICE POZEMKU PRO RD - STÁVAJÍCÍ
-  HRANICE PARCEL KN - STÁVAJÍCÍ

TABULKA PARCEL

OZN.	PLOCHA (m2)
1	905
2	931
3	900
4	1 067
5	1 090
6	1 070
7	1 106
8	1 002
9	1 015
10	1 000
11	959
12	3 318
13	1 003
14	1 093
15	1 169
16	1 177



03
1:1000




NOVÉ PODLEŠÍ - LOKALITA BV1
(P.P.Č. 16/1, 16/2, 16/3, 16/4, 16/13, 16/14, 921/1, 921/2, 934/2, 943/2, 943/5, 943/7, 943/10, 1019/1, 1019/9, 1019/11, 1019/13, 1038, K.Ú. PODLEŠÍ NAD LITAVKOU)

URBANISTICKÁ SITUACE

ING.ARCH. MILOSLAV VORLIČEK, HUSOVA 286, 261 01 PŘÍBRAM IV - BŘEZOVÉ HORY
VYPRACOVAL: ING. ARCH. LENKA SILHAVA
ÚZEMNÍ STUDIE

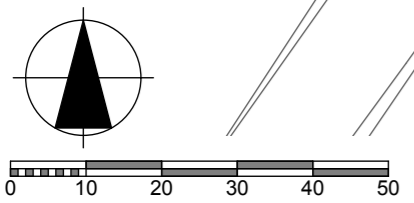
DATUM: ČERVEN 2012

LEGENDA:

-  KOMUNIKACE MÍSTNÍ OBSLUŽNÉ - STÁVAJÍCÍ
-  KOMUNIKACE TŘÍDY D1 (OBYTNÁ ULICE) - NÁVRH
-  PARKOVACÍ STÁNÍ (ZATRAVNĚVACÍ DLAŽBA ECO-RASTER) - NÁVRH
-  ZPEVNĚNÉ PLOCHY VEŘEJNÉ (NÁJEZDY K RD) - NÁVRH
-  KOMUNIKACE PRO PĚŠÍ (CHODNÍKY) - NÁVRH
-  PLOCHA URČENÁ K VÝSTAVBĚ RD - NÁVRH
-  STAVEBNÍ OBJEKTY ENERGETICKÉ (TRAFOSTANICE) - NÁVRH
-  ZELENĚ VEŘEJNÁ - ZATRAVNĚNÍ A NÍZKÁ ZELENĚ - NÁVRH
-  PAMÁTNÝ STROM - STÁVAJÍCÍ
-  ZELENĚ VEŘEJNÁ - STROMY - NÁVRH
-  ZELENĚ NEVEŘEJNÁ - NÁVRH
-  HRANICE POZEMKU PRO RD - NÁVRH
-  HRANICE POZEMKU PRO RD - STÁVAJÍCÍ
-  HRANICE PARCEL KN - STÁVAJÍCÍ
-  STAVEBNÍ ČARA - NÁVRH
-  ULIČNÍ ČARA - NÁVRH

TABULKA PARCEL

OZN.	PLOCHA (m2)
1	905
2	931
3	900
4	1 067
5	1 090
6	1 070
7	1 106
8	1 002
9	1 015
10	1 000
11	959
12	3 318
13	1 003
14	1 093
15	1 169
16	1 177



04
1:1000










NOVÉ PODLEŠÍ - LOKALITA BV1
(P.P.Č. 16/1, 16/2, 16/3, 16/4, 16/13, 16/14, 16/15, 16/16, 16/17, 16/18, 16/19, 16/20, 16/21, 16/22, 16/23, 16/24, 16/25, 16/26, 16/27, 16/28, 16/29, 16/30, 16/31, 16/32, 16/33, 16/34, 16/35, 16/36, 16/37, 16/38, 16/39, 16/40, 16/41, 16/42, 16/43, 16/44, 16/45, 16/46, 16/47, 16/48, 16/49, 16/50, 1019/7, 1019/9, 1019/10, 1019/11, 1019/12, 1042, 934/2, 934/3, 934/4, 939/1, 939/2, 940, 941, 942, 920/4, 973/1, 973/2, 973/3, 973/4, 16/1, 16/2, 16/3, 16/4, 16/13, 16/14, 16/15, 16/16, 16/17, 16/18, 16/19, 16/20, 16/21, 16/22, 16/23, 16/24, 16/25, 16/26, 16/27, 16/28, 16/29, 16/30, 16/31, 16/32, 16/33, 16/34, 16/35, 16/36, 16/37, 16/38, 16/39, 16/40, 16/41, 16/42, 16/43, 16/44, 16/45, 16/46, 16/47, 16/48, 16/49, 16/50)

HLAVNÍ VÝKRES

ING.ARCH. MILOSLAV VORLIČEK, HUSOVA 286, 261 01 PŘÍBRAM IV - BŘEZOVÉ HORY
VYPRACOVAL: ING. ARCH. LENKA SILHAVA
ÚZEMNÍ STUDIE

DATUM: ČERVEN 2012

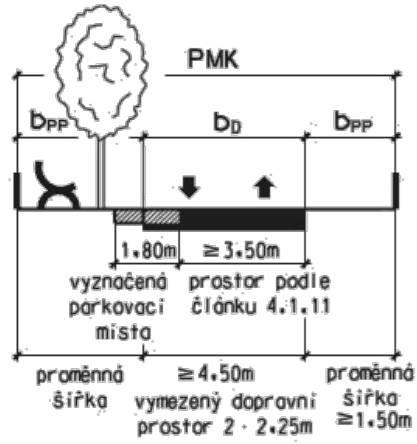
LEGENDA:

-  KOMUNIKACE MÍSTNÍ OBSLUŽNÉ - STÁVAJÍCÍ
-  KOMUNIKACE TŘÍDY D1 (OBYTNÁ ULICE) - NÁVRH
-  PARKOVACÍ STÁNÍ (ZATRAVŇOVACÍ DLAŽBA) - NÁVRH
-  ZPEVNĚNÉ PLOCHY VEŘEJNÉ (NÁJEZDY K RD) - NÁVRH
-  KOMUNIKACE PRO PĚŠÍ (CHODNÍKY) - NÁVRH
-  PROSTOR PRO UMÍSTĚNÍ STAVEBNÍHO OBJEKTU PRO BYDLENÍ (RD) - NÁVRH
-  HRANICE POZEMKU PRO RD - NÁVRH
-  HRANICE POZEMKU PRO RD - STÁVAJÍCÍ
-  HRANICE PARCEL KN - STÁVAJÍCÍ

HLAVNÍ VJEZD A VSTUP DO LOKALITY

ROZHLEDOVÝ TROJÚHELNÍK PRO NÁVRHOVÉ RYCHLOSTI $V_n=20$ KM/H V NOVĚ NAVRŽENÉ ULICI A $V_n=50$ KM/H NA STÁVAJÍCÍ KOMUNIKACI

KOMUNIKACE III. TR. - Č. 1185



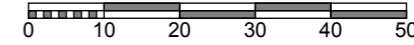
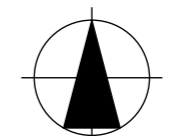
HLAVNÍ VJEZD A VSTUP DO LOKALITY

05
1:1000
















NOVÉ PODLEŠÍ - LOKALITA BV1
(P.P.Č. 16/1, 16/2, 16/3, 16/4, 16/13, 16/14, 921/1, 921/2, 934/2, 943/2, 943/5, 943/10, 1019/1, 1019/9, 1019/11, 1019/13, 1038, K.Ú. PODLEŠÍ NAD LITAVKOU)
ŘEŠENÍ DOPRAVY

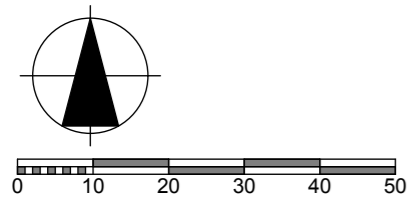
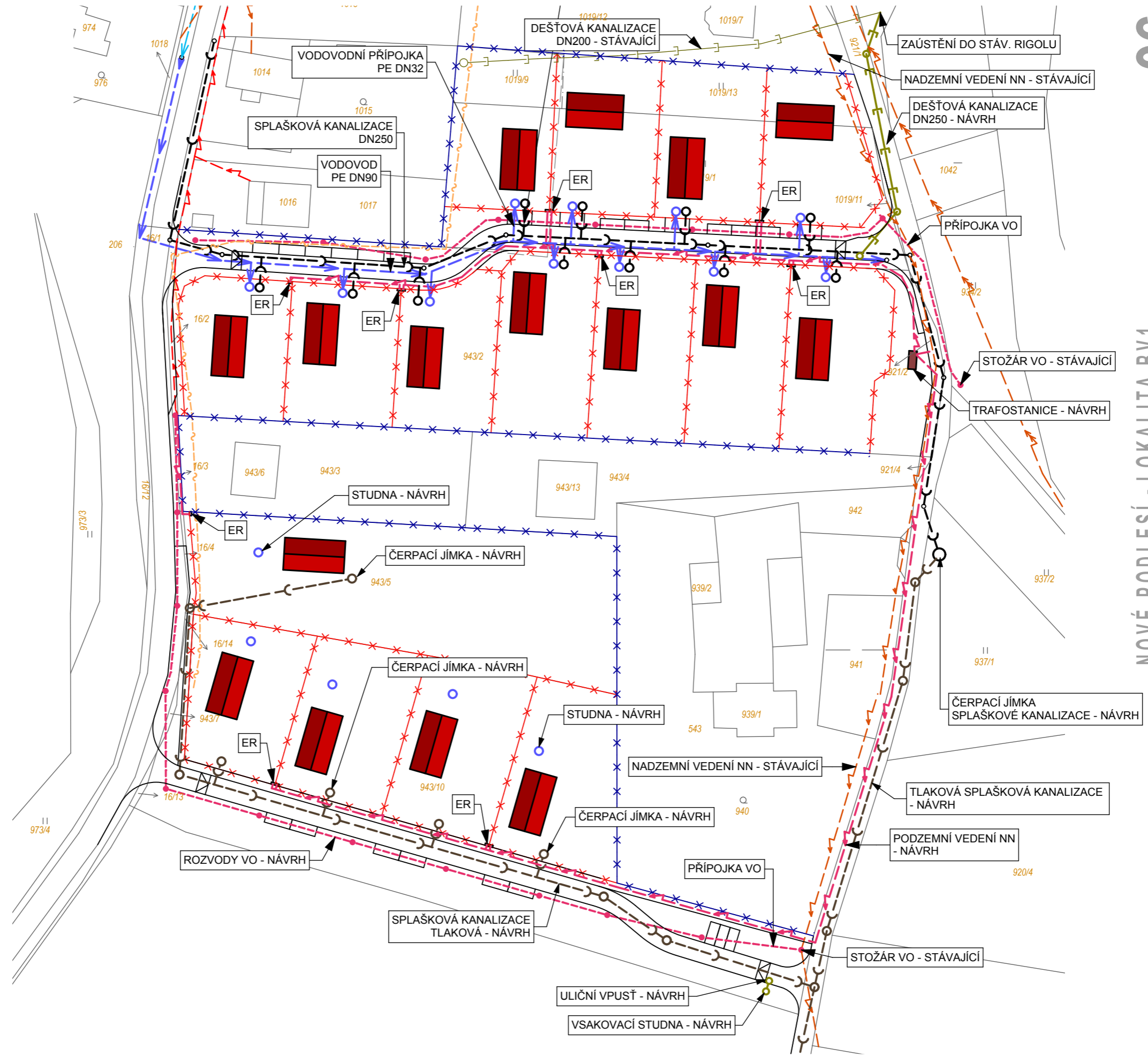
ING.ARCH. MILOSLAV VORLIČEK, HUSOVA 286, 261 01 PŘÍBRAM IV - BŘEZOVÉ HORY
VYPRACOVAL: ING. ARCH. LENKA SILHAVA
ÚZEMNÍ STUDIE

DATUM: ČERVEN 2012



LEGENDA:

-  HRANICE PARCEL KN - STÁVAJÍCÍ
-  HRANICE PARCEL RD - STÁVAJÍCÍ
-  HRANICE PARCEL RD - NÁVRH
-  PŘEDPOKLÁDANÉ UMÍSTĚNÍ RD - NÁVRH
-  VODOVOD - NÁVRH - VÝMĚNA STÁVAJÍCÍHO POTRUBÍ
-  VODOVOD - NÁVRH
-  STUDNA - NÁVRH
-  KANALIZACE SPLAŠKOVÁ GRAVITAČNÍ - NÁVRH
-  KANALIZACE SPLAŠKOVÁ TLAKOVÁ - NÁVRH
-  KANALIZACE SRÁŽKOVÁ - NÁVRH
-  SADOVÝ STOŽÁR VEŘEJNÉHO OSVĚTLENÍ - NÁVRH
-  NADZEMNÍ VEDENÍ NN - STÁVAJÍCÍ
-  NADZEMNÍ VEDENÍ VN - STÁVAJÍCÍ
-  PODZEMNÍ VEDENÍ NN - STÁVAJÍCÍ
-  PODZEMNÍ VEDENÍ NN 0,4 KV - NÁVRH
-  TRASA KOMUNIKAČNÍ SÍTĚ - STÁVAJÍCÍ



06
1:1000

NOVÉ PODLEŠÍ - LOKALITA BV1
(P.P.Č. 16/1, 16/2, 16/3, 16/4, 16/13, 16/14, 921/1, 921/2, 934/2, 943/2, 943/5, 943/7, 943/10, 1019/1, 1019/9, 1019/11, 1019/13, 1038, K.Ú. PODLEŠÍ NAD LŮTKOVOU)

INŽENYRSKÉ SÍTĚ

ING.ARCH. MILOSLAV VORLIČEK, HUSOVA 286, 26101 PŘÍBRAM IV - BRÉZOVÉ HORY
VYPRACOVAL: ING. ARCH. LENKA SILHAVÁ
ÚZEMNÍ STUDIE

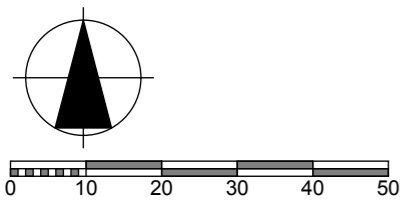
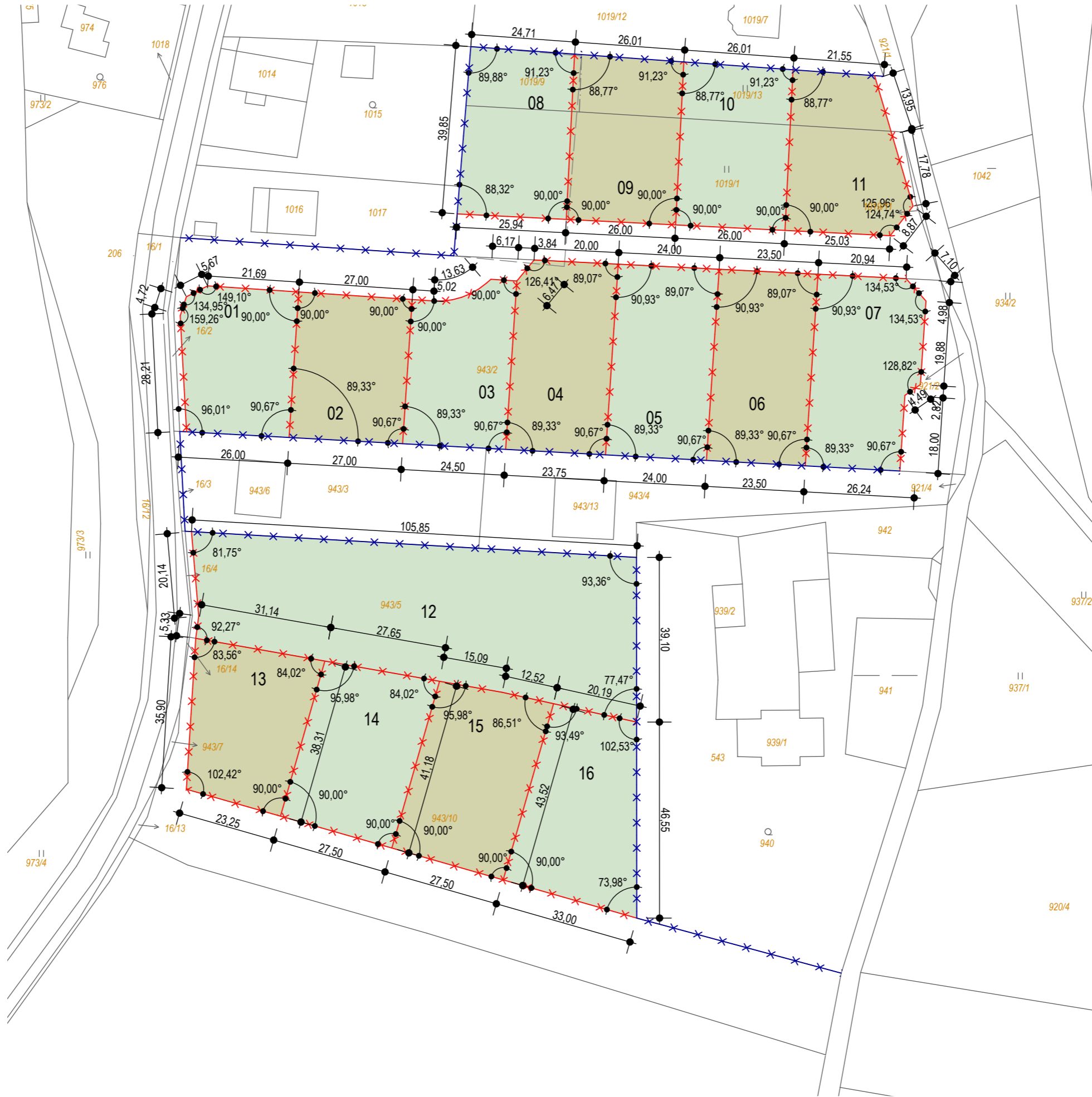
DATUM: ČERVEN 2012

LEGENDA:

- HRANICE POZEMKU PRO RD - NÁVRH
- HRANICE POZEMKU PRO RD - STÁVAJÍCÍ
- HRANICE PARCEL KN - STÁVAJÍCÍ

SEZNAM PARCEL:

OZN.:	VÝMĚRA:
01	905 M2
02	931 M2
03	900 M2
04	1067 M2
05	1090 M2
06	1070 M2
07	1106 M2
08	1002 M2
09	1015 M2
10	1000 M2
11	959 M2
12	3318 M2
13	1003 M2
14	1093 M2
15	1169 M2
16	1177 M2



07


1:1000


NOVÉ PODLEŠÍ - LOKALITA BV1
 (P.P.Č. 16/1, 16/2, 16/3, 16/4, 16/13, 16/14, 921/1, 921/2, 934/2, 943/2, 943/5, 943/7, 943/10, 1019/1, 1019/11, 1019/13, 1038, K.Ú. PODLEŠÍ NAD LITAVKOU)
PARCELACE ÚZEMÍ


ING.ARCH. MILOSLAV VORLIČEK, HUSOVA 266, 26101 PŘÍBRAM IV - BRÉZOVÉ HORY
 VYPRACOVAL: ING. ARCH. LENKA SILHAVÁ
ÚZEMNÍ STUDIE


DATUM: ČERVEN 2012


LEGENDA:


- 


PLOCHY VYJMUTÉ ZE ZEMĚDĚLSKÉHO PŮDŇÍHO FONDU PRO VÝSTAVBU RD - NÁVRH
 P.P.Č.: 1019/13
 K.Ú.: PODLEŠÍ NAD LITAVKOU
 VYJMUTÁ PLOCHA: 217 M2
 KULTURA: TRVALÝ TRAVNÍ POROST
 BPEJ: 747 13
- 


PLOCHY VYJMUTÉ ZE ZEMĚDĚLSKÉHO PŮDŇÍHO FONDU PRO VÝSTAVBU KOMUNIKACÍ A ZPEVNĚNÝCH PLOCH - NÁVRH
 P.P.Č.: 1019/11
 K.Ú.: PODLEŠÍ NAD LITAVKOU
 VYJMUTÁ PLOCHA: 7 M2
 KULTURA: TRVALÝ TRAVNÍ POROST
 BPEJ: 747 13
- 


PLOCHY VYJMUTÉ ZE ZEMĚDĚLSKÉHO PŮDŇÍHO FONDU - NÁVRH
 P.P.Č.: 1019/1
 K.Ú.: PODLEŠÍ NAD LITAVKOU
 VYJMUTÁ PLOCHA: 1668 M2
 KULTURA: TRVALÝ TRAVNÍ POROST
 BPEJ: 747 13
- 


PLOCHY VYJMUTÉ ZE ZEMĚDĚLSKÉHO PŮDŇÍHO FONDU PRO VÝSTAVBU RD - NÁVRH
 VYJMUTÁ PLOCHA: 792 M2
- 


PLOCHY VYJMUTÉ ZE ZEMĚDĚLSKÉHO PŮDŇÍHO FONDU PRO VÝSTAVBU KOMUNIKACÍ A ZPEVNĚNÝCH PLOCH - NÁVRH
 VYJMUTÁ PLOCHA: 876 M2
- 


PLOCHY VYJMUTÉ ZE ZEMĚDĚLSKÉHO PŮDŇÍHO FONDU - NÁVRH
 P.P.Č.: 943/2
 K.Ú.: PODLEŠÍ NAD LITAVKOU
 VYJMUTÁ PLOCHA: 2330 M2
 KULTURA: ORNÁ PŮDA
 BPEJ: 747 13
- 


PLOCHY VYJMUTÉ ZE ZEMĚDĚLSKÉHO PŮDŇÍHO FONDU PRO VÝSTAVBU RD - NÁVRH
 VYJMUTÁ PLOCHA: 1658 M2
- 


PLOCHY VYJMUTÉ ZE ZEMĚDĚLSKÉHO PŮDŇÍHO FONDU PRO VÝSTAVBU KOMUNIKACÍ A ZPEVNĚNÝCH PLOCH - NÁVRH
 VYJMUTÁ PLOCHA: 672 M2
- 

PLOCHY VYJMUTÉ ZE ZEMĚDĚLSKÉHO PŮDŇÍHO FONDU - NÁVRH
 P.P.Č.: 943/5
 K.Ú.: PODLEŠÍ NAD LITAVKOU
 VYJMUTÁ PLOCHA: 290 M2
 KULTURA: ORNÁ PŮDA
 BPEJ: 747 13
- 

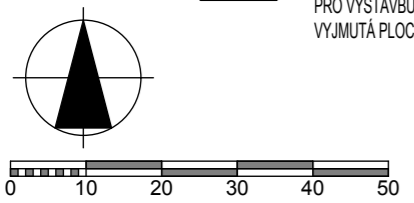
PLOCHY VYJMUTÉ ZE ZEMĚDĚLSKÉHO PŮDŇÍHO FONDU PRO VÝSTAVBU RD - NÁVRH
 VYJMUTÁ PLOCHA: 252 M2
- 

PLOCHY VYJMUTÉ ZE ZEMĚDĚLSKÉHO PŮDŇÍHO FONDU PRO VÝSTAVBU KOMUNIKACÍ A ZPEVNĚNÝCH PLOCH - NÁVRH
 VYJMUTÁ PLOCHA: 38 M2
- 

PLOCHY VYJMUTÉ ZE ZEMĚDĚLSKÉHO PŮDŇÍHO FONDU - NÁVRH
 P.P.Č.: 943/10
 K.Ú.: PODLEŠÍ NAD LITAVKOU
 VYJMUTÁ PLOCHA: 2404 M2
 KULTURA: ORNÁ PŮDA
 BPEJ: 747 13
- 

PLOCHY VYJMUTÉ ZE ZEMĚDĚLSKÉHO PŮDŇÍHO FONDU PRO VÝSTAVBU RD - NÁVRH
 VYJMUTÁ PLOCHA: 1008 M2
- 

PLOCHY VYJMUTÉ ZE ZEMĚDĚLSKÉHO PŮDŇÍHO FONDU PRO VÝSTAVBU KOMUNIKACÍ A ZPEVNĚNÝCH PLOCH - NÁVRH
 VYJMUTÁ PLOCHA: 1396 M2



08
1:1000

NOVÉ PODLEŠÍ - LOKALITA BV1
 (P.P.Č. 16/1, 16/2, 16/3, 16/4, 16/13, 16/14, 921/1, 921/2, 934/2, 943/2, 943/5, 943/10, 1019/1, 1019/11, 1019/13, 1038, K.Ú. PODLEŠÍ NAD LITAVKOU)

ZABORY ZPF

ING.ARCH. MILOSLAV VORLIČEK, HUSOVA 266, 261 01 PŘÍBRAM IV - BRÉZOVÉ HORY
 VYPRACOVAL: ING. ARCH. LENKA SILHAVÁ
ÚZEMNÍ STUDIE

DATUM: ČERVEN 2012