


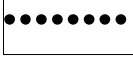






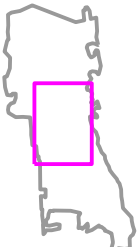
LEGENDA:

-  HRANICE OBCE
-  HRANICE CHKO BRDY
-  HRANICE ZASTAVĚNÉHO ÚZEMÍ
AKTUALIZOVANÁ HRANICE Z. Ú.
-  HRANICE PLOCH ZMĚN
-  **Z1-1** OZNAČENÍ PLOCH ZMĚN
-  BV - BYDLENÍ V RODINNÝCH DOMECH - VENKOVSKÉ
-  ZS - ZELEŇ - SOUKROMÁ A VYHRAZENÁ
-  VZ - VÝROBA A ŠKLADOVÁNÍ ZEMĚLŠKÁ VÝROBA

BAREVNĚ (PLNOU PLOCHOU - JAKO STAV) JSOU POJEDNÁNY ZMĚNY V ÚZEMÍ OD VYDÁNÍ ÚZEMNÍHO PLÁNU - ZASTAVĚNÉ PLOCHY

ZESVĚTLENÝ BAREVNÝ PODKLAD JE KOORDINAČNÍ VÝKRES PLATNÉHO ÚZEMNÍHO PLÁNU (BEZ LEGENDY)

OZNAČENÍ VÝŘEZU V RÁMCI ŘEŠENÉHO ÚZEMÍ OBCE SEDLICE



Územní plán Sedlice byl vydán Zastupitelstvem obce Sedlice dne 3.2.2015 formou opatření obecné povahy (nabytí účinnosti 19.2.2015)

ZÁZNAM O ÚČINNOSTI ZMĚNY Č. 1

správní orgán, který Změnu č. 1 ÚP vydal Zastupitelstvo obce Sedlice usnesením č. ze dne jako opatření obecné povahy	<i>razítko, podpis:</i>
datum nabytí účinnosti Změny č. 1 ÚP	
oprávněná úřední osoba pořizovatele Bc. Vojtěch Vaverka, vedoucí odd. územního plánování, MěÚ Příbram	

Projektant: Ing. arch. Milan Salaba Štefánikova 52 150 00 Praha 5 autoriz. architekt ČKA (č. 01467)	Pořizovatel: Městský úřad Příbram Odbor Stavební úřad a úz. plánování Tyršova 108, 261 19 Příbram Bc. Vojtěch Vaverka - oprávněná osoba	Objednatel: Obec Sedlice Sedlice čp. 19, 262 42 Rožmitál p. Tř. určený zastupitel: Ing. Zuzana Šourková, starostka
--	--	---

ÚZEMNÍ PLÁN SEDLICE - ZMĚNA Č. 1

03. KOORDINAČNÍ VÝKRES (výřez pro sídlo Sedlice)	Měřítko: 1 : 5 000	Datum: 08-2018
---	--------------------	----------------