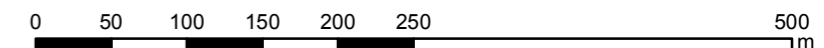
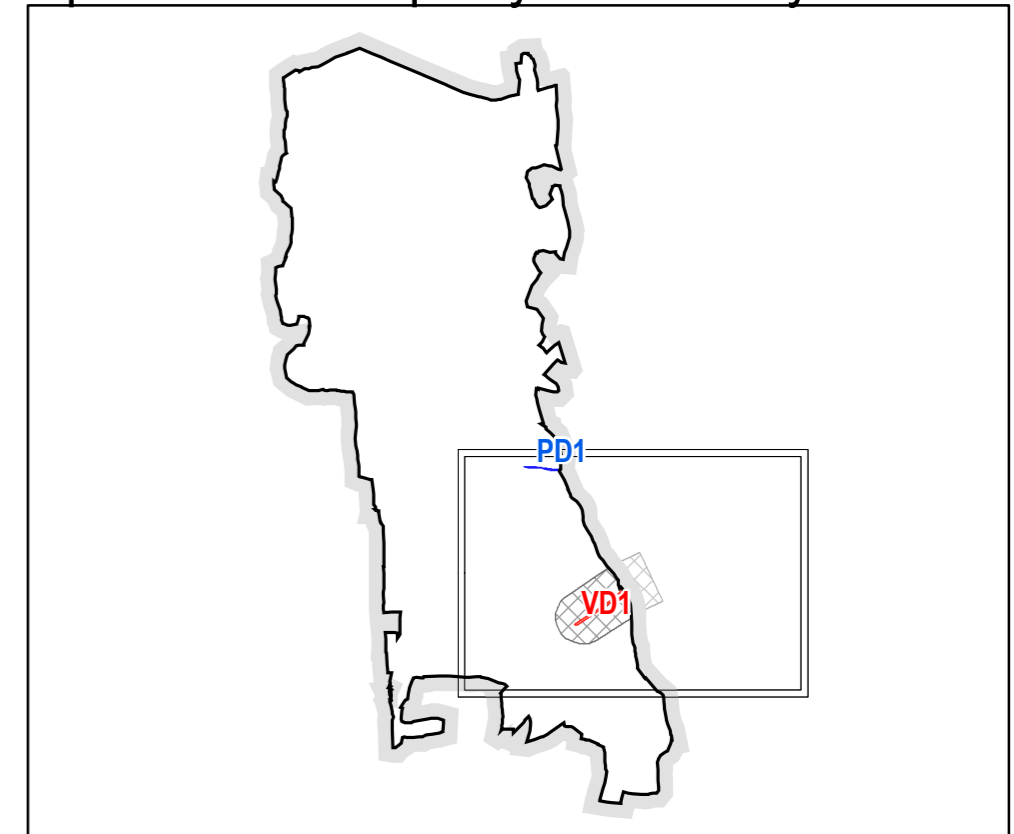



Územní plán Sedlice

Úplné znění ÚP po vydání Změny č. 1








Územní plán Sedlice byl vydán Zastupitelstvem obce Sedlice dne 3.2.2015 formou opatření obecné povahy (nabytí účinnosti 19.2.2015)

ZÁZNAM O ÚČINNOSTI ZMĚNY Č. 1		
správní orgán, který Změnu č. 1 ÚP vydal	Zastupitelstvo obce Sedlice usnesením č. ze dne jako opatření obecné povahy	<i>razítko, podpis:</i>
datum nabytí účinnosti Změny č. 1 ÚP	
oprávněná úřední osoba pořizovatele	Bc. Vojtěch Vaverka, vedoucí odd. územního plánování, MěÚ Příbram	

Projektant: Ing. arch. Milan Salaba autorizovaný architekt ČKA, 01467 Štefánikova 52 150 00 Praha 5	Pořizovatel: Městský úřad Příbram Odbor stavební úřad a územní plánování Oddělení územního plánování, Tyršova 108, 261 19 Příbram Oprávněná úřední osoba: Bc. Vojtěch Vaverka	Objednatel: Obec Sedlice Sedlice č.p. 19 262 42 Rožmitál pod Třemšínem Určený zastupitel: Ing. Zuzana Šourková, starostka
Projektanti profese: Ing. arch. Milan Salaba		
Zakázka: ÚZEMNÍ PLÁN SEDLICE	Datum: 08-2018	 Číslo výkresu: 3
Etapa: ÚPLNÉ ZNĚNÍ ÚP PO VYDÁNÍ ZMĚNY Č. 1	Formát: A3	
Název výkresu: VEŘEJNĚ PROSPĚŠNÉ STAVBY, OPATŘENÍ A ASANACE	Měřítko: 1:5 000	

Legenda

-  Vymezení řešeného území
-  Katastrální mapa
-  **VD1** Plochy a koridory pouze s možností vyvlastnění (dle §170 STZ)
-  **PD1** Plochy a koridory pouze s možností uplatnění předkupního práva (dle §101 STZ)
-  Koridor pro umístění přeložky silnice I/18 dle ZÚR - obchvat Vranovic

Označ.	Popis	Druh VPS
VD1	koridor pro umístění stavby D036 - silnice I/18: obchvat Vranovic	dopravní infrastruktura

Označ.	Popis	Druh VPS	Předkupní právo ve prospěch	Katastrální území	Parcelní čísla dotčených pozemků
PD1	koridor pro umístění stavby cyklostezky do Vranovic	dopravní infrastruktura	obec Sedlice	Hoděmyšl	570/1, 570/23

