

Cycleways


Fahrradtrassen / Велотрассы

the Pribram Region / der Region Pribram / Пршибрамский регион

Cycleway 302 / Fahrradtrasse 302 / ВЕЛОТРАССА 302


(continuing the cycleway 111 = western part of the cycleway Prague - Vienna / nachfolgende auf die Fahrradtrasse 111 = westlicher Teil der Fahrradtrasse Prag - Wien / выходящая на велотрассу 111 = западная ветка велотрассы Прага - Вен)


 Dolní Lšnice 0,5 km - Horní Lšnice 2,5 km - Smolotely 7,8 km - Pečičky 9,8 km - Luh 10,3 km - Milín 14,1 km - Milín - nádraží ČD / - Milín Bahnhof 16,1 km - Lazsko 18,3 km - Kamenná 19 km - Třebsko 21,1 km - Vysoká u Příbramě 22,6 km - Bohutín 24,5 km - Havíma 27,5 km - Vysoká Pec 27,8 km - Příbram 29,7 km - Podlesí 32,9 km - Nové Podlesí 33 km - Lhota u Příbramě 302A 33,9 km - Obecnice 26,7 km - Drahlín 39,9 km - Sádek 40,8 km - Bratkovice 42,4 km 302A - Dominikální Paseky 43,4 km - Čenkov - 46,8 km - Jince 51,3 km - Křešín 53 km - border of Příbram district / - Regiongrenze Příbram 54,5 km - Hořovice 58 km

 Долини Лишнице 0,5 км. - Горни Лишнице 2,5 км. - Смолотелы 7,8 км. - Печички 9,8 км. - Луг 10,3 км. - Милин 14,1 км. - Милин - вокзал ЧД 16,1 км. - Лазско 18,3 км. - Каменна 19 км. - Тршебско 21,1 км. - Высока у Пршибрама 22,6 км. - Богутин 24,5 км. - Гавирна 27,5 км. - Высока Пец 27,8 км. - Пршибрам 29,7 км. - Подлеси 32,9 км. - Нове Подлеси 33 км. - Лгота у Пршибрама 302A 33,9 км. - Обецнице 26,7 км. - Драглин 39,9 км. - Садек 40,8 км. - Братковиче 42,4 км. 302A - Доминикални Пасеки 43,4 км. - Ченков - 46,8 км. - Йинце 51,3 км. - Крешшин 53 км. - граница Пршибрамской области 54,5 км. - далее Горжовиче 58 км.

Cycleway 111 / Fahrradtrasse 111 / ВЕЛОТРАССА 111

(a part of the cycleway Prague - Vienna / Teil der Fahrradtrasse Prag - Wien / выходящая на велотрассу Прага - Вена)


 Sedlčany 0 km - 8133 0,6 km - Sopolovský 5,7 km - Třebnice 7,8 km - 8137 10,1 km - 8137 10,6 km - Brzina 14,5 km - Radov 16,2 km - 301 17,9 km - Krásná Hora nad Vltavou 8141 8138 19,9 km - Podmoky 23,8 km - Milešov 8140 25,2 km - Hřebený 27,5 km - Orlická přehrada / Orlická dam / Wassertalsperre 29 km

 Седлчаны 0 км. - 8133 0,6 км. - Солоповски 5,7 км. - Тршебнице 7,8 км. - 8137 10,1 км. - 8137 10,6 км. - Брзина 14,5 км. - Радов 16,2 км. - 301 17,9 км. - Красна Гора над Влтавой 8141 8138 19,9 км. - Подмоки 23,8 км. - Милешов 8140 25,2 км. - Гржебены 27,5 км. - Орлицка плотина

Cyclepaths / Radrouten / ВЕЛОДОРОЖКИ


 Flusárna - Svatá Hora - Kamyk nad Vltavou (17,5 km)
Nový rybník - Fialův Mlýn (Fiala's Mill) - Lešetice - „Vojna“ Memorial (7,1 km)
Flusárna - Drkolnov housing estate (1,6 km)
Funeral hall Na Hvězdičce - Jewish cemetery (1,3 km)
Příbram - Žežice (0,54 km)
Paths in the area of Hořejší Obora (0,55 km)

 Flusárna - Svatá Hora - Kamyk nad Vltavou (17,5 km)
Nový rybník - Fialův Mlýn - Lešetice - památník Vojna (7,1 km)
Flusárna - sídliště Drkolnov (1,6 km)
Smuteční síň Na Hvězdičce - Židovský hřbitov (1,3 km)
Příbram - Žežice (0,54 km)
Radrouten - Umgebung - Hořejší Obora (0,55 km)

 Флусарна - Свата Гора - Камык над Влтавой (17,5 км.)
Новы пруд - Фиалова Мельница - Лешетице - памятник Солдата (7,1 км.)
Флусарна - населенный пункт Дрколнов (1,6 км.)
Похоронный зал „На Гвездичце“ - Еврейское кладбище (1,3 км.)
Пршибрам - Жежице (0,54 км.)
Дорожки на территории Парка Горейши (0,55 км.)

Cyclepaths in the Brdy Hills / Fahrradtrasse im Brdy / ВЕЛОТРАССЫ В БРДАХ

 8190 - Bohutín - Rožmitál pod Třemšínem - 5,3 km
8198 - Láz - Obecnice - 9,5 km
2273 - Trokavec - Vranovice - 20,2 km
2274 - Červený vrch rozcestí (crossroads) - Věšín - 4,2 km
2275 - Teslíny - Václavka rozcestí (crossroads) - 2,8 km

 8190 - Богутин - Рожмиталь под Тршемшином - 5,3 км.
8198 - Лаз - Обецнице - 9,5 км.
2273 - Трокавец - Врановиче - 20,2 км.
2274 - распутие Червены врх - Вешин - 4,2 км.
2275 - Теслины - распутие Вацлавка - 2,8 км.



© CzechTourism.com

