




















# ZMĚNA Č. 2 ÚZEMNÍHO PLÁNU JABLONNÁ

## VÝKRES ŠIRŠÍCH VZTAHŮ

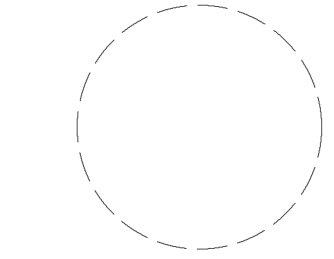
### LEGENDA

-  hranice řešeného území
-  radioreleová trasa
-  vedení elektrické energie ZVN
-  vedení elektrické energie VVN
-  vedení elektrické energie VN
-  plynovod VVTL
-  silnice I. třídy
-  silnice II. třídy
-  silnice III. třídy
-  poddolované území
-  dobývací prostor
-  chráněné ložiskové území
-  aktivní zóna záplavového území
-  RBC - regionální biocentrum
-  RBK - regionální biokoridor
-  LBC - lokální biocentrum
-  LBK - lokální biokoridor
-  biotop velkých savců
-  ochranná zóna nadregionálního biokoridoru

ZPRACOVATEL **ARCHUM architekti s.r.o.**  
 Oldřichova 187/55  
 128 00 Praha 2  
 IČ: 01894871

POŘIZOVATEL **MĚSTSKÝ ÚŘAD PŘÍBRAM**  
 Odbor stavební úřad  
 a územní plánování  
 Oddělení ÚP

OBJEDNATEL **OBEC JABLONNÁ**  
 Jablonná 96  
 262 63 Kamýk nad Vltavou



ZODPOVĚDNÝ PROJEKTANT  
 Ing. arch. Michal Petr  
 ČKA 4516

OPRÁVNĚNÁ ÚŘEDNÍ  
 OSOBA POŘIZOVATELE  
 Bc. Vojtěch Vaverka

URČENÝ ZASTUPITEL  
 Ing. David Větrovský  
 starosta obce

**ZMĚNA Č. 2 ÚZEMNÍHO PLÁNU JABLONNÁ**  
**VÝKRES ŠIRŠÍCH VZTAHŮ**  
**NÁVRH PRO VEŘEJNÉ PROJEDNÁNÍ dle § 55b SZ**

PARÉ	FORMÁT	SOURADNICE	MĚŘÍTKO	DATUM	Č. VÝKRESU
	A3	S-JTSK	1 : 50 000	září 2023	<b>6</b>

