















# Územní plán VĚŠÍN

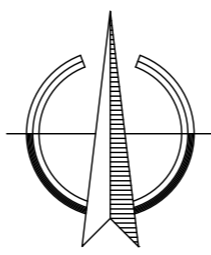
katastrální území: Věšín,

Buková u Rožmitálu pod Třemšínem, Věšín v Brdech

VÝKRES ŠIRŠÍCH VZTAHŮ

## LEGENDA

-  HRANICE KRAJE
-  HRANICE ŘEŠENÉHO ÚZEMÍ
-  HRANICE KATASTRÁLNÍHO ÚZEMÍ
-  ROZVOJOVÁ OBLAST
-  SPECIFICKÁ OBLAST
-  PLOCHA (KORIDOR) PRO NÁVRH DOPRAVNÍ INFRASTRUKTURY
-  HRANICE CHOPAV
-  PŘÍRODNÍ PARK
-  CHRÁNĚNÁ KRAJINNÁ OBLAST
-  PŘÍRODNÍ REZERVACE A PAMÁTKY VČETNĚ OP
-  NATURA 2000 - EVROPSKY VÝZNAMNÁ LOKALITA
-  OCHRANNÁ ZÓNA NADREGIONÁLNÍHO BIKORIDORU
-  NADREGIONÁLNÍ BIOCENTRUM
-  REGIONÁLNÍ BIOCENTRUM
-  LOKÁLNÍ BIOCENTRUM
-  NADREGIONÁLNÍ BIKORIDOR
-  REGIONÁLNÍ BIKORIDOR
-  LOKÁLNÍ BIKORIDOR
-  OBEC SE ZÁKLADNÍ OBČANSKOU VYBAVENOSTÍ
-  OBEC S VYŠŠÍ OBČANSKOU VYBAVENOSTÍ



## Územní plán VĚŠÍN

ODŮVODNĚNÍ

VÝKRES ŠIRŠÍCH VZTAHŮ

PROJEKTOVÝ ATELIÉR AD s.r.o.  
ING. ARCH. JAROSLAV DANĚK



RAZÍTKA A PODPISY:

HUSOVA 4, Č. BUDĚJOVICE, 370 01, TEL. 387 311 238, 605 277 998  
www.atelierad.cz, atelierad@atelierad.cz, IČ 25194771, DIČ CZ25194771

ZPRACOVATEL: ING. ARCH. JAROSLAV DANĚK

KRESLIL: ING. TEREZA LOUŽENSKÁ

ČÍSLO ZAKÁZKY: 14/2016

ČÍSLO VÝKRESU:

ČÍSLO PARÉ:

DATUM: SRPEN 2020

6

1

MĚŘÍTKO: 1 : 50 000

## ZÁZNAM O ÚČINNOSTI

DATUM NABYTÍ ÚČINNOSTI	
POŘIZOVATEL	SPRÁVNÍ ORGÁN, KTERÝ ÚP VYDAL
MĚSTSKÝ ÚŘAD PŘÍBRAM Oddělení územního plánování	ZASTUPITELSTVO OBCE VĚŠÍN
OPRÁVNĚNÁ ÚŘEDNÍ OSOBA POŘIZOVATELE Monika Škvor Filipová	
RAZÍTKO A PODPIS:	RAZÍTKO A PODPIS: