

ÚZEMNÍ PLÁN LHOTA U PŘÍBRAMĚ

NÁVRH 01 / 2020



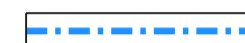

HLAVNÍ VÝKRES 1 : 5 000













ÚPRAVA ÚZEMNÍHO PLÁNU V SOULADU S USTANOVENÍM § 188 ODST. (1) ZÁKONA Č. 183/2006 SB. O ÚZEMNÍM PLÁNOVÁNÍ A STAVEBNÍM ŘÁDU, V PLATNÉM ZNĚNÍ





POŘIZOVATEL: MěÚ PŘÍBRAM, ODBOR STAVEBNÍ ÚŘAD A ÚZEMNÍ PLÁNOVÁNÍ

ZPRACOVATEL: IVAN PLICKA STUDIO s.r.o.

ZÁZNAM O ÚČINNOSTI	
Označení správního orgánu, který územní plán vydal:	Zastupitelstvo obce Lhota u Příbramě
Datum nabytí účinnosti územního plánu:	
Oprávněná úřední osoba pořizovatele:	
Jméno a příjmení:	Vojtěch Vaverka
Funkce:	vedoucí oddělení územního plánování, Městský úřad Příbram

-  HRANICE ŘEŠENÉHO ÚZEMÍ
-  HRANICE ZASTAVĚNÉHO ÚZEMÍ
-  HRANICE ZASTAVITELNÝCH PLOCH
-  POLOHOPIŠ (KN)

- PLOCHY S ROZDÍLNÝM ZPŮSOBEM VYUŽITÍ**
- PLOCHY SMÍŠENÉ OBYTNÉ**
-  PLOCHY SMÍŠENÉ OBYTNÉ BYDLENÍ VENKOVSKÉ
- PLOCHY OBČANSKÉHO VYBAVENÍ**
-  PLOCHY OBČANSKÉHO VYBAVENÍ VEŘEJNÉ VYBAVENÍ
-  PLOCHY OBČANSKÉHO VYBAVENÍ SPORT A REKREACE
- PLOCHY VÝROBY A SKLADOVÁNÍ**
-  PLOCHY VÝROBY A SKLADOVÁNÍ VÝROBA NERUŠÍCÍ, OBCHOD, SLUŽBY
-  PLOCHY VÝROBY A SKLADOVÁNÍ ZEMĚLÉSKÉ HOSPODÁŘENÍ
- PLOCHY TECHNICKÉ INFRASTRUKTURY**
-  PLOCHY TECHNICKÉ INFRASTRUKTURY
- PLOCHY VEŘEJNÝCH PROSTRANSTVÍ**
-  PLOCHY VEŘEJNÝCH PROSTRANSTVÍ
-  PLOCHY VEŘEJNÝCH PROSTRANSTVÍ VEŘEJNÁ ZELEN, PARKY, HRBITOVY
- PLOCHY VODNÍ A VODOHOSPODÁŘSKÉ**
-  PLOCHY VODNÍ A VODOHOSPODÁŘSKÉ
- PLOCHY ZEMĚLÉSKÉ**
-  PLOCHY ZEMĚLÉSKÉ
- PLOCHY LESNÍ**
-  PLOCHY LESNÍ
- PLOCHY PŘÍRODNÍ**
-  PLOCHY PŘÍRODNÍ

- ÚZEMNÍ SYSTÉM EKOLOGICKÉ STABILITY**
-  BIODORIDOR REGIONÁLNÍ
-  BIOCENTRUM LOKÁLNÍ FUNKČNÍ A ČÁSTEČNĚ FUNKČNÍ
-  BIODORIDOR LOKÁLNÍ FUNKČNÍ A ČÁSTEČNĚ FUNKČNÍ
-  BIODORIDOR LOKÁLNÍ NEFUNKČNÍ

