












LEGENDA

-  HRANICE ZASTAVĚNÉHO ÚZEMÍ
-  HRANICE ŘEŠENÉHO ÚZEMÍ
-  HRANICE KN
-  NOVÉ HRANY
-  OPLOCENÍ - STAV
-  TERÉN - STAV
-  PARCELIZACE - NÁVRH
-  STAVBA - STAV
-  STAVBA - NÁVRH
-  VJEZDY




PLOCHY - STAV

-  KOMUNIKACE - ASFALT
-  ZATRAVNĚNÉ PLOCHY
-  HLINĚNÁ CESTA
-  PLOCHY PRO SPORTOVNÍ VYŽITÍ
-  ŠTĚRKOVÉ PLOCHY
-  VODNÍ PLOCHY



PLOCHY - NÁVRH

-  CHODNÍK - BETONOVÁ DLAŽBA
-  CHODNÍK POJEZDNÝ- KAMENNÁ DLAŽBA
-  PARKOVIŠTĚ - MLATOVÝ POVRCH
-  KOMUNIKACE - ASFALT
-  DOPADOVÉ PLOCHY - KAČÍREK
-  VODNÍ TOK - OTEVŘENÝ
-  KAMENNÉ OPĚRNÉ ZDI





ZELEŇ

-  STROMY, KEŘE - STAV
-  STROMY, KEŘE - NÁVRH
-  KVĚTINOVÉ A BYLINNÉ ZÁHONY - NÁVRH

MOBILIÁŘ - STAV

-  KONTEJNERY NA TRÍDĚNÝ ODPAD
-  LAVIČKY

MOBILIÁŘ - NÁVRH

-  LAVIČKY, STOLY - OCELO-DŘEVĚNÉ
-  ODPADKOVÝ KOŠ - OCELO-DŘEVĚNÝ
-  KOLOSTAV - OCELOVÝ
-  ROZCESTNÍK / UKAZATEL - DŘEVĚNÝ



Hlavní projektant : Ing. arch. Martin Jirovský, Ph.D., Pěrvrátická 330, Tábor 390 01, IČO 625 49 201		CENTRUM SLUŽEB STARÉ MĚSTO <small>WWW.CENTRUM SLUŽEB TÁBOR.CZ</small> <small>PREVRÁTILSKÁ 330, TÁBOR 390 01</small> <small>ATELIER M.A.A.T.</small>	
Zodp. projektant: Ing. arch. Martin Jirovský, Ph.D., Pěrvrátická 330, Tábor 390 01, IČO 625 49 201			
Vypracoval : Ing. Lucie Pánová, Bechyňská 406, Tábor 390 01, IČO 035 20 561		ÚZEMNÍ STUDIE	
Pořizovatel : Městský úřad Příbram, odbor Stavební úřad a územní plánování, odd. územního plánování			
Kat. území :	Zduchovice	Číslo zak. :	Paré :
Akce :	Územní studie Zduchovice	Datum :	duben 2018
Obsah :		ZÁKLADNÍ KONCEPCE A - OBYTNÁ ZÓNA	Ozn. části :
		Měřítko :	Č. výkresu :
		1:1000	03