

Název bodu jednání:

Žádost o směnu pozemků v katastrálním území Příbram, a to části pozemků p. č. 2646/1, p. č. 2648 za dvě části pozemku p. č. 2644

Předkládá: Rada města Příbram

Zpracovala: Mgr. Žaneta Vaverková, vedoucí Odboru správy majetku

Projednáno: v Radě města Příbram dne 31.5.2021, č. usn. 524/2021

Text usnesení RM: Rada města

I. doporučuje ZM

schválit uzavření smlouvy o smlouvě budoucí směnné, jejíž předmětem bude směna pozemků, vše v katastrálním území Příbram, a to části pozemku p. č. 2646/1 o výměře cca 2 m² z celkové výměry 1589 m² a části pozemku p. č. 2648 o výměře cca 34 m² z celkové výměry 426 m², které jsou ve vlastnictví [redacted] za dvě části pozemku p. č. 2644 o výměře cca 1 m² a cca 35 m² z celkové výměry 1580 m², který je ve vlastnictví města Příbram (části pozemků jsou vyznačeny v situačním snímku, který je přílohou předloženého materiálu). Vlastní smlouva směnná bude uzavřena s ohledem na výměry a cenu směňovaných nemovitostí určenou znaleckým posudkem.

S podmínkou bezúplatného zřízení věcného břemene již uloženého vodovodního a kanalizačního řadu, ve prospěch města Příbram, a to pouze v případě prokázání existence těchto sítí v předmětu smlouvy.

II. ukládá

OVV zařadit tento název materiálu do programu zasedání Zastupitelstva města Příbram dne 21.6.2021.

Napsala: Jana Říčařová

Návrhy na usnesení:

ZM schvaluje - neschvaluje

uzavření smlouvy o smlouvě budoucí směnné, jejíž předmětem bude směna pozemků, vše v katastrálním území Příbram, a to části pozemku p. č. 2646/1 o výměře cca 2 m² z celkové výměry 1589 m² a části pozemku p. č. 2648 o výměře cca 34 m² z celkové výměry 426 m², které jsou ve vlastnictví [redacted] za dvě části pozemku p. č. 2644 o výměře cca 1 m² a cca 35 m² z celkové výměry 1580 m², který je ve vlastnictví města Příbram (části pozemků jsou vyznačeny v situačním snímku, který je přílohou předloženého materiálu). Vlastní smlouva směnná bude uzavřena s ohledem na výměry a cenu směňovaných nemovitostí určenou znaleckým posudkem.

S podmínkou bezúplatného zřízení věcného břemene již uloženého vodovodního a kanalizačního řadu, ve prospěch města Příbram, a to pouze v případě prokázání existence těchto sítí v předmětu smlouvy.

Důvodová zpráva:

Žadatelka:

Předmět:

Směna pozemků, vše v katastrálním území Příbram, a to části pozemku p. č. 2646/1 o výměře cca 2 m² z celkové výměry 1589 m² (ostatní plocha/manipulační plocha) a části pozemku p. č. 2648 o výměře cca 34 m² z celkové výměry 426 m² (zastavěná plocha a nádvoří), které jsou ve vlastnictví [redacted] za část pozemku p. č. 2644 o výměře cca 36 m² z celkové výměry 1580 m² (ostatní plocha/ostatní komunikace), který je ve vlastnictví města Příbram (části pozemků jsou vyznačeny v situačním snímku, který tvoří přílohu předložené žádosti).

Poznámka Odboru správy majetku: z důvodu, že součástí pozemku p. č. 2648 v k. ú. Příbram je stavba občanské vybavenosti č. p. 178 v Příbrami IV, kdy je plánovaná demolice této stavby do konce roku 2021, nebylo by možné v současné době uzavřít řádnou směnnou smlouvu. Z tohoto důvodu bude nejdříve uzavřena smlouva o smlouvě budoucí směnné a po demolici stavby (a novém projednání v příslušném orgánu) řádná smlouva směnná.

Účel uvedený v žádosti:

Návrh na směnu byl vyvolán požadavkem MěÚ Příbram – Odborem silničního hospodářství (Mgr. Klečkou) z důvodu řešení dopravní situace v ulici Nádražní, kde existující soukromá budova s číslem popisným 178 zasahuje svým umístěním do komunikace.

Pokud by se realizoval zamýšlený projekt výstavby rodinných domů na místě výše uvedené budovy (po její demolici), je žadatelka připravena převést požadovanou část pozemku na město Příbram. Předpokládá se, že k odstranění budovy by mělo dojít ještě v letošním roce. Jako nejvýhodnější forma převodu se žadatelce jeví směna pozemků, o stejné výměře a ve stejné lokalitě. Rozšířením pozemku pod komunikací by zde vznikla možnost vybudovat chybějící chodník. Celkově by tak došlo ke zvýšení bezpečnosti provozu na této ulici a realizaci rezidenčního projektu i k celkové kultivaci dané lokality.

Vyjádření Odboru investic a rozvoje města:

Oddělení rozvoje města – souhlasí se směnou pozemků. Dojde tím ke zlepšení šířkových poměrů na místní komunikaci v ulici Nádražní.

Vyjádření Odboru silničního hospodářství:

Z hlediska dopravních zájmů doporučuje tuto směnu pozemků (po odstranění stávající budovy).

Komise pro realizaci majetku města dne 17.5.2021:

Komise doporučuje schválit uzavření smlouvy o smlouvě budoucí směnné, jejíž předmětem bude směna pozemků, vše v katastrálním území Příbram, a to části pozemku p. č. 2646/1 o výměře cca 2 m² z celkové výměry 1589 m² a části pozemku p. č. 2648 o výměře cca 34 m² z celkové výměry 426 m², které jsou ve vlastnictví žadatelky, za část pozemku p. č. 2644 o výměře cca 36 m² z celkové výměry 1580 m², který je ve vlastnictví města Příbram (části pozemků jsou vyznačeny v situačním snímku, který je přílohou předloženého materiálu), a to bez doplatku. S podmínkou bezúplatného zřízení věcného břemene již uloženého vodovodního a kanalizačního řadu, ve prospěch města Příbram, a to pouze v případě prokázání existence těchto sítí v předmětu směnné smlouvy.

Stanovisko Odboru správy majetku:

Pozemky se nachází v ulici Nádražní, v Příbrami IV.

Pozemek (ve vlastnictví města Příbram) je uveden v obecně závazné vyhlášce města č. 13/2019, o místním poplatku za užívání veřejného prostranství jako pozemek, za jehož zvláštní užívání se vybírá místní poplatek.

Pozemky ve vlastnictví  nejsou uvedeny v obecně závazné vyhlášce města č. 13/2019, o místním poplatku za užívání veřejného prostranství jako pozemky, za jejichž zvláštní užívání se vybírá místní poplatek.

Záměr směny pozemků byl zveřejněn na úřední desce MěÚ Příbram: 13.5. – 31.5.2021.

Nabývací titul: smlouva o bezúplatném převodu majetku ze dne 1.4.2010.

Sítě:

Vyjádření Technických služeb města Příbrami, p. o.:

středisko veřejného osvětlení – v prostoru pozemků se nachází kabelové vedení veřejného osvětlení, středisko místních komunikací – v zájmové oblasti se nachází komunikace III. třídy.

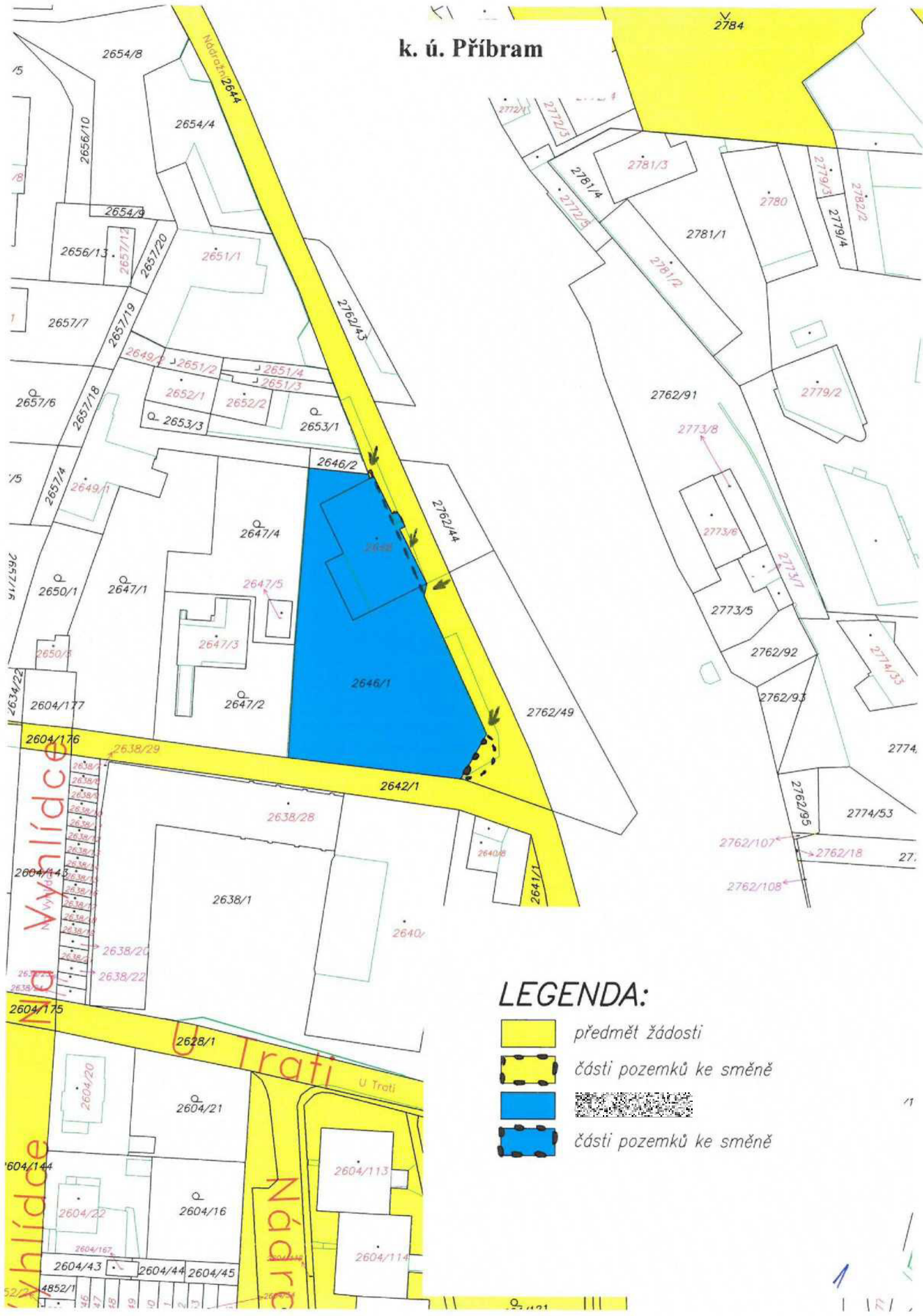
Vyjádření 1. SčV, a.s. – v blízkosti navržené směny vede vodovodní řad, který je ve vlastnictví města Příbram.

CETIN a.s. – v prostoru se nachází zaměřený průběh metalického kabelu.





Přílohy

- 1) situační snímek, ortofotomapa, fotodokumentace
- 2) žádost včetně zakresu částí pozemků pro navrhovaný záměr směny pozemků
- 3) vyjádření Odboru investic a rozvoje města, vyjádření Odboru silničního hospodářství, vyjádření Technických služeb města Příbram, p. o., vyjádření 1. SčV, a.s.

k. ú. Příbram



LEGENDA:

-  předmět žádosti
-  části pozemků ke směně
-  části pozemků ke směně
-  části pozemků ke směně





2762/43

2651/2
2651/4
2651/3
652/1
2652/2
653/3
2653/1

2646/2

2648

2762/44

2647/4

2647/5

2647/3

2647/2

2646/1

W/12425/1

2762/49

2642/1


2638/28

2638/1

2640/8

2641/1

264



Město Příbram - Městský úřad Příbram
Odbor správy majetku, oddělení majetkoprávní
Tyršova 108
261 01 Příbram I

Městský úřad Příbram	
261 01 Příbram I, Tyršova 108	
Převzal: Odbor správy majetku	
Došlo dne:	19-04-2021
ev. č.:	19 466/2021
č.j.:	
.....krátpřílohy	


V Praze dne 13. 4. 2021

ŽÁDOST

I. Specifikace majetkoprávní dispozice, která je předmětem žádosti:

X SMĚNA

II. Přesné označení nemovité věci dotčené žádosti

- A. Vlastník: 
- parcelní čísla 2646/1, ostatní plocha, - ke směně část o velikosti 2 m²
 - parcelní číslo 2648, zastavěná plocha a nádvoří, budova č. p. 178 objekt občanské vybavenosti – ke směně část o velikosti 34 m²
 - jedná se o část pozemku pod budovou, která zasahuje do stávající komunikace, a o malou navazující část druhého pozemku

oba v katastrálním území Příbram

Ke směně celkově 36 m²

- B. Vlastník: **Město Příbram**, Tyršova 108, Příbram I, 26101 Příbram:
- parcelní čísla 2644, ostatní plocha, ostatní komunikace, v katastrálním území Příbram – ke směně část o velikosti 36 m²
 - jedná se o dvě části pozemku, který sousedí s pozemkem 2646/1
 - komunikace města po směně bude tímto rozšířena a umožní i vybudování chybějícího chodníku, tedy zvýšení bezpečnosti provozu

Ke směně celkově 36 m²

III. Účel, důvod:

Návrh na směnu pozemků je vyvolán požadavkem městského úřadu (Mgr. Ondřej Klečka, vedoucí odboru silničního hospodářství) na řešení dopravní situace v ulici Nádražní, kde existující soukromá budova s číslem popisným 178 zasahuje svým umístěním do komunikace. Pokud by se realizoval zamýšlený projekt výstavby rodinných domů na místě výše uvedené budovy a došlo by tak k odstranění budovy, vlastník pozemku pod touto budovou je připravený převést na Město Příbram potřebné části pozemků. Předpokládá se, že by budova mohla být odstraněna ještě v letošním roce.

Jako nejvýhodnější forma tohoto převodu se jeví směna za části pozemku ve stejné lokalitě a se stejnou výměrou, tedy by nedošlo k potřebě města vynakládat jakékoli finanční prostředky. Navíc, rozšířením pozemku pod komunikací by vznikla možnost zde vybudovat chybějící chodník. Celkově by tak došlo ke zvýšení bezpečnosti provozu na této ulici a realizaci rezidenčního projektu i k celkové kultivaci dané lokality. Toto řešení předběžně podpořil Odbor silničního hospodářství Příbram.

IV. V případě prodeje chce žadatel/žadatelé nemovitou věc odkoupit do:

X svého výlučného vlastnictví (pořizuje ji z finančních prostředků, které nejsou součástí SJM)

V. Vztah k předmětu žádosti (předmětné nemovité věci):

X majitel sousední nemovité věci

VI. Žadatel příp. žadatelé (fyzická osoba nebo právnická osoba):

Jméno, příjmení, titul/název firmy s uvedením osoby, která je oprávněna jednat jménem právnické osoby:





Žadatel

X souhlasí se zasláním informací o stavu vyřizování žádosti elektronicky
(v některých případech může být příloha e-mailu zazipována, heslo bude zasíláno SMS)

VII.**X Vyjádření správců sítí**

K žádosti o odprodej pozemku je vyžadováno doložení vyjádření správců sítí z důvodu ověření existence sítí ve správě jednotlivých správců.

Kontaktní údaje správců sítí:

RWE Distribuční služby, s.r.o., Plynářská 499/1, 657 02 Brno (www.rwe-ds.cz).

ČEZ Distribuce a.s., Teplická 874/8, 405 49 Děčín (www.cezdistribuce.cz).

Česká telekomunikační infrastruktura, a.s., Olšanská 2681/6, 130 00 PRAHA 3 (www.cetm.cz/web/guest/vyjadrovani-o-existenci-siti).

1. SČV a.s., Novohospodská ul. 93, 261 01 Příbram IX – Nová Hospoda (www.1scv.cz).

Příbramská teplárenská a.s., Obecnická 269, 261 01 Příbram I (ptas@volny.cz).

Technické služby města Příbrami, p. o. (veřejné osvětlení) Čs. armády 6, 261 01 Příbram IV (pozemky@ts-pb.cz)

VIII. Přílohy:

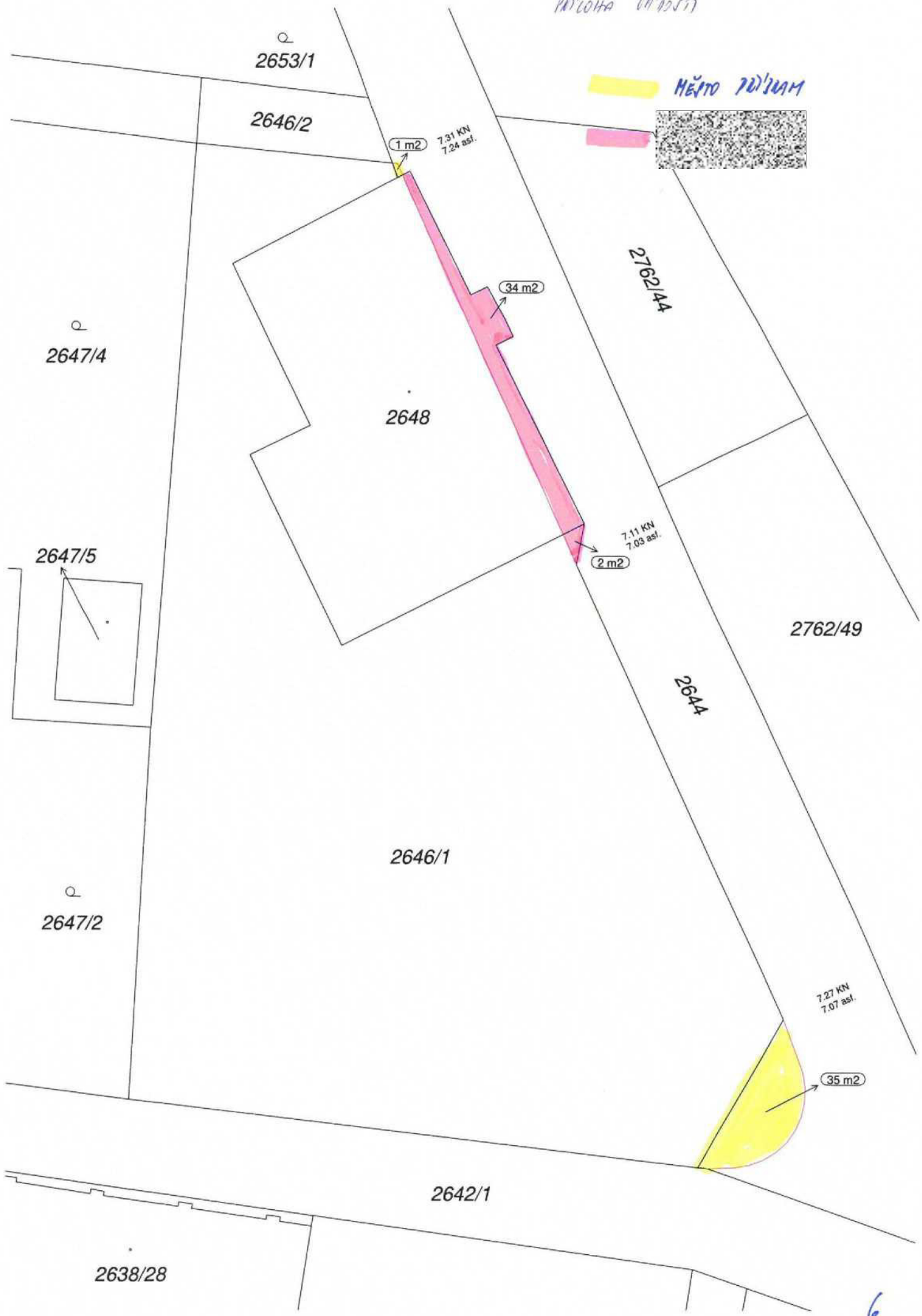
1. Zakreslení rozsahu směny
2. Fotografie budovy Nádražní 178
3. Vyjádření CETIN
4. Vyjádření ČEZ ICT
5. Vyjádření ČEZ Distribuce
6. Vyjádření Technické služby města Příbram
7. Vyjádření GASNET
8. Vyjádření SČV

IX. Související informace

Kupní cena, výše nájemného nebo pachtovného bude stanovena dle znaleckého posudku, jehož zpracování zadá město Příbram. Žadatel uhradí cenu za zhotovení znaleckého posudku.

V případě potřeby vypracování geometrického plánu na rozdělení pozemku, žadatel – kupující zároveň uhradí i náklady spojené s vypracováním předmětného plánu.

פרטות תוכנית



Jana Říčařová

VYJ. OIRM

Od: Libuše Hálová
Odesláno: 13. května 2021 9:45
Komu: Jana Říčařová
Předmět: RE: ž. o vyj. OIRM, OSH - směna pozemků v k. ú. Příbram



K Vaší žádosti o vyjádření sdělujeme:

Pro správní území města Příbram je schválena územně plánovací dokumentace, a to Územní plán Příbram (ÚP), který schválilo Zastupitelstvo města Příbram dne 18. 06. 2018, usn. č. 1006/2018/ZM, který nabyl účinnosti dne 17. 07. 2018.

Předmětné pozemky, kterých se týká žádost, jsou v ÚP, vymezeny následovně:

- p. č. 2646/1 a p. č. 2648 vše v k. ú. Příbram se nacházejí v ploše dle ÚP – tzv. *plochy smíšené obytné – bydlení městské individuální (BM)*.
- p. č. 2644 v k. ú. Příbram se nachází v ploše dle ÚP – tzv. *plochy veřejných prostranství (PVP)*.

S pozdravem a přáním hezkého dne.

Libuše Hálová

referent oddělení rozvoje města
Tel.: 318402576
E-mail: libuse.halova@pribram.eu



MĚSTO PŘÍBRAM
www.pribram.eu
Městský úřad Příbram
Tyršova 108
261 19 Příbram

From: Jaroslav Malý
Sent: Wednesday, May 12, 2021 6:45 PM
To: Jana Říčařová <Jana.Ricarova@pribram.eu>
Cc: Libuše Hálová <Libuse.Halova@pribram.eu>
Subject: RE: ž. o vyj. OIRM, OSH - směna pozemků v k. ú. Příbram



Vážená paní Říčařová,

Souhlasíme s navrhovanou směnou pozemků p.č. 2646/1 a 2648 v k.ú. Příbram o celkové výměře cca 36 m², které jsou ve vlastnictví ~~2646/1 a 2648~~ za část pozemku parc. č. 2644 o výměře cca 36 m², který je ve vlastnictví města Příbram. Dojde tím ke zlepšení šířkových poměrů na místní komunikaci v ulici Nádražní.

S pozdravem

Ing. arch. Jaroslav Malý
vedoucí oddělení rozvoje města
Tel.: 318402595
Mobil: 778735748
E-mail: jaroslav.maly@pribram.eu



MĚSTO PŘÍBRAM
www.pribram.eu
Městský úřad Příbram
Tyršova 108
261 19 Příbram

Jana Říčařová

VYJ. DVH

Od: Simona Žďánská
Odesláno: 10. května 2021 17:16
Komu: Jana Říčařová
Předmět: RE: ž. o vyj. OIRM, OSH - směna pozemků v k. ú. Příbram



Vážená paní Říčařová, na základě předložené žádosti o vyjádření k případné směně pozemků vše v k. ú. Příbram, a to části pozemku p. č. 2646/1 o vým. cca 2 m2 a části pozemku p. č. 2648 o výměře cca 34 m2, za část pozemku p. č. 2644 o výměře cca 36 m2, Vám sdělujeme:

Z hlediska dopravních zájmů doporučuje tuto směnu pozemků po odstranění stávající budovy.

Ing. Simona Žďánská

referent Odbor silničního hospodářství

Tel.: 318402525

E-mail: simona.zdanska@prijram.eu



MĚSTO PŘÍBRAM

www.prijram.eu

Městský úřad Příbram

Tyršova 108

261 19 Příbram


From: Jana Říčařová

Sent: Monday, April 19, 2021 9:45 AM

To: Libuše Hálová <Libuse.Halova@prijram.eu>; Simona Žďánská <Simona.Zdanska@prijram.eu>

Subject: ž. o vyj. OIRM, OSH - směna pozemků v k. ú. Příbram

Vážené kolegyně,

prosíme o vyjádření k případné směně pozemků vše v k. ú. Příbram, a to části pozemku p. č. 2646/1 o vým. cca 2 m2 a části pozemku p. č. 2648 o výměře cca 34 m2, které jsou ve vlastnictví  za část pozemku p. č. 2644 o výměře cca 36 m2, který je ve vlastnictví města Příbram – viz žádost se zákresem požadovaného předmětu směny zasíláme v příloze mailu.

Děkujeme a jsme s pozdravem

Jana Říčařová

referent oddělení majetkoprávního

Tel.: 318402339

E-mail: jana.ricarova@prijram.eu



MĚSTO PŘÍBRAM

www.prijram.eu

Městský úřad Příbram

Tyršova 108

261 19 Příbram

VÁŠ DOPIS:

SPIS. ZNAČKA: 21-0073/KS
ČÍSLO JEDNACÍ: 0431/024/2020

VYŘIZUJE: Kateřina Srchová
TEL./FAX.: 318 624 191
E-MAIL: pozemky@ts-pb.cz
DATUM: 26. 3. 2021

ŽADATEL:

Ing. Martin Pazderník
RR Residence, s. r. o.
Vacínovská č. p. 799/15
158 00 Praha 5 - Jinonice

„Novostavby na pozemcích č. parc. 2648, 2646/1 v k. ú. Příbram“

Vyjádření správy střediska veřejného osvětlení:

V prostoru plánovaných stavebních prací se nachází kabelové vedení veřejného osvětlení.

Před zahájením zemních prací žádáme o zaměření kabelového vedení, které provedou TS Příbram na základě vaší objednávky a vydají zápis o zaměření VO.

Práce v ochranném pásmu 1 m provádějte ručně se zvýšenou opatrností. V případě, že dojde k narušení kabelového pláště, neprodleně toto nahlaste vedoucímu střediska veřejného osvětlení TS Příbram (Josef Jindra – tel. 777 705 607, centrála 318 624 191, e-mail: josef.jindra@ts-pb.cz). Před záhozem výkopu v prostoru ochranného pásma musí být provedena kontrola neporušenosti a uložení kabelového vedení. Kontrolu provede pracovník střediska veřejného osvětlení TS Příbram. Křižovatky a souběhy sítí se stávajícími kabely je nutné provést v souladu s normami 33 2000-5-52 a ČSN 73 6005. Zápis o převzetí neporušených sítí tak i nadzemních zařízení veřejného osvětlení provede pověřený pracovník do stavebního deníku. Tento zápis nám bude předložen při kolaudačním řízení. Bez tohoto zápisu nebude námi vydán souhlas s kolaudačním rozhodnutím.

Vyjádření správy střediska Místní komunikace:

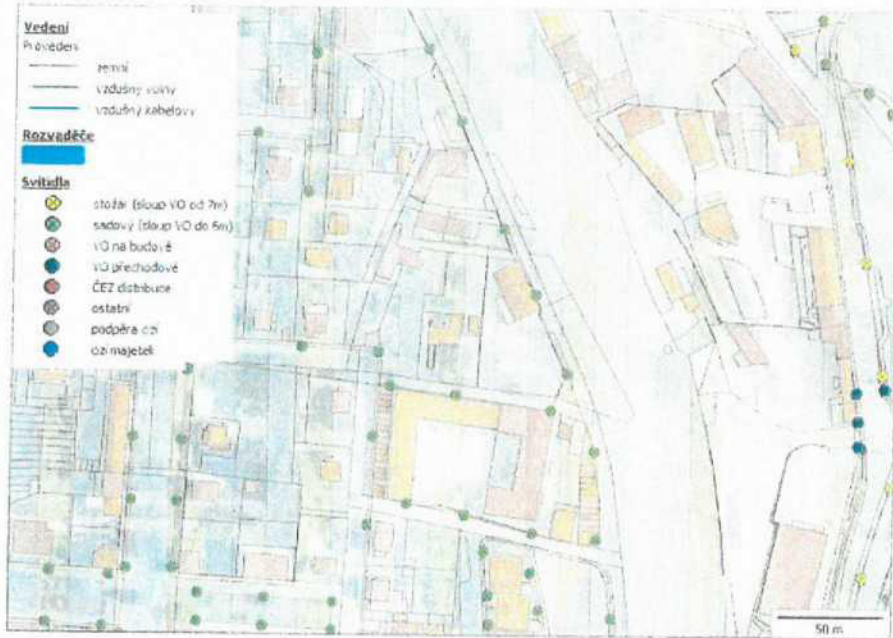
V zájmové oblasti jsou místní komunikace III. třídy.
Vedoucí střediska Místní komunikace TS Příbram – Jan Andrlé,
tel.: 777 705 604, centrála 318 624 191, e-mail: jan.andrle@ts-pb.cz.

Kateřina Srchová
referent správy



Příloha: Zákres sítí veřejného osvětlení

náčrt TJ PS



Váš dopis zn. **elektronické podání**Ze dne **13.05.2021**Naše značka **1SCVZAD9693**Vyřizuje **1. SčV, a.s.**
(automatické vyjádření)Tel./fax **840 111 322**Mobil **601 275 275**E-mail: **info@1scv.cz**Datum: **13.05.2021**

Adresa žadatele:

město Příbram**Tyršova 108****26101 Příbram**

Vyjádření společnosti 1.SčV,a.s.

Název akce:	směna		
Účel vyjádření:	Existence zařízení		
Lokalizační údaje:	Okres:	Příbram	
	Obec:	Příbram	
	Katastrální území, parcelní číslo:	Příbram, 2644	
Zájmové území:	Vymezeno v situaci uvedené v příloze*		
Kontaktní osoba:			
Kontakt. údaje: tel., e-mail	723 179 919, jana.ricarova@pribram.eu		
Vlastník dotčené IS:	Město Příbram		
Platnost vyjádření:	jeden rok ode dne vyhotovení		

Ve Vašem zájmovém území se nachází zařízení v provozování společnosti 1. SčV, a.s. a jejich ochranná nebo bezpečnostní pásma. Konkrétně se jedná o :

Kanalizační řad DN<500, Přípojka kanalizace , Přípojka vodovodu , Vodovodní řad DN<500

V příloze Vám zasiláme zákres uvedeného zařízení. Zákres liniového vedení slouží pouze jako orientační informace o jeho existenci a nenahrazuje skutečné umístění zařízení v zájmovém území.

Případná existence vodovodních a kanalizačních přípojek není součástí poskytnutého vyjádření, umístění jednotlivých přípojek je nutné ověřit u jednotlivých vlastníků nemovitostí (vlastníkem vodovodní nebo kanalizační přípojky, popřípadě jejich části zřízených před nabytí účinnosti zákona č. 274/2001 Sb. Zákona o vodovodech a kanalizacích v platném znění, je vlastníkem pozemku nebo stavby připojené na vodovod nebo kanalizaci, neprokáže-li se opak).

V případě zájmu o digitální podobu vodohospodářského zařízení si založte novou žádost - žádost o poskytnutí dat dgn na adrese <https://zadosti.1scv.cz/Requests/reqMain.iface?site=1scv&reason=34>

Skutečné umístění zařízení je nutné před zahájením stavby vytyčit přímo na místě, nejlépe však ještě před zahájením projektových prací. Vytrasování je možné provést pouze na vodivých materiálech, na ostatních je potřeba k určení přesné trasy provést průzkumné sondy. Vytyčení skutečného umístění zařízení je možné objednat u 1.SčV, a.s. **na tel. 840 111 322, info@1scv.cz.**

Dodržte ochranné pásmo vodovodu a kanalizace dle zákona č. 274/2001 Sb. v platném znění a podmínky ČSN 73 6005 prostorové uspořádání sítí technického vybavení (hloubka krytí, souběh, křížení, použití ochranné konstrukce atd.). V místě křížení je nutné použití ochranné konstrukce (chráničky) min. 1,5 m na obě strany. Nad kanalizační stokou, kanalizačními přípojkami, vodovodním řadem, vodovodními přípojkami a v jejich ochranných pásmech nesmí být postaven žádný objekt s výše uvedenou stavbou související.

Manipulace na stávajícím vodohospodářském zařízení je pouze v kompetenci provozovatele. Vodohospodářské zařízení nesmí být v souvislosti se stavbou poškozeno. Pokud při provádění stavby či jakýchkoliv činností souvisejících s uvedenou akcí dojde k poškození zařízení v provozování 1. SČV, a.s., náklady spojené s jejich opravou hradí investor stavby. Stavebník je povinen zachovat veškeré nadzemní zařízení stávajících sítí na povrchu terénu a s tím spojené jejich výškové uložení.

Dojde-li v průběhu prováděných prací k odkrytí zařízení v provozování 1. SČV, a.s., musí být vždy přizván zástupce provozovatele ke kontrole potrubí před provedením záhozu. Vyjádření provozovatele bude provedeno zápisem do stavebního deníku.

Dodržte příslušné technické standardy pro vodohospodářská zařízení, které jsou k dispozici na www.1scv.cz.

Toto vyjádření o existenci sítí nenahrazuje vyjádření k možnosti napojení dané akce na vodohospodářské sítě v provozování 1. SČV, a.s. Pro uvedené je nutné podat novou žádost o vyjádření k možnosti napojení na info@1scv.cz.

Toto vyjádření o existenci sítí nenahrazuje vyjádření k projektové dokumentaci pro vydání příslušného rozhodnutí ani souhlas se stavbou. Pro uvedené je nutné podat novou žádost o vyjádření k projektové dokumentaci na info@1scv.cz.




















*Příloha: situace zájmového území

Příloha k žádosti o poskytnutí informace ze dne: 13.05.2021

Naše značka: 1SCVZAD9693

Situace zájmového území



 Úsek vodovodního řadu	 Úsek kanalizačního řadu	 Linie elektro
 Úsek vodovodního řadu	 Úsek kanalizačního řadu: dešťová	 Ochranné pásmo: I. stupeň
 Úsek vodovodní přípojky	 Úsek kanalizační přípojky	 Ochranné pásmo: II. stupeň
 Úsek vodovodní přípojky	 Úsek kanalizační přípojky: dešťová	 Ochranné pásmo: III. stupeň
 Úsek vodovodního řadu: mimo provoz	 Úsek kanalizačního řadu: mimo provoz	 Ostatní
 Úsek vodovodního řadu: zrušeno	 Úsek kanalizačního řadu: zrušeno	

Stránka 3 ze 3