

ÚZEMNÍ PLÁN PŘÍBRAM

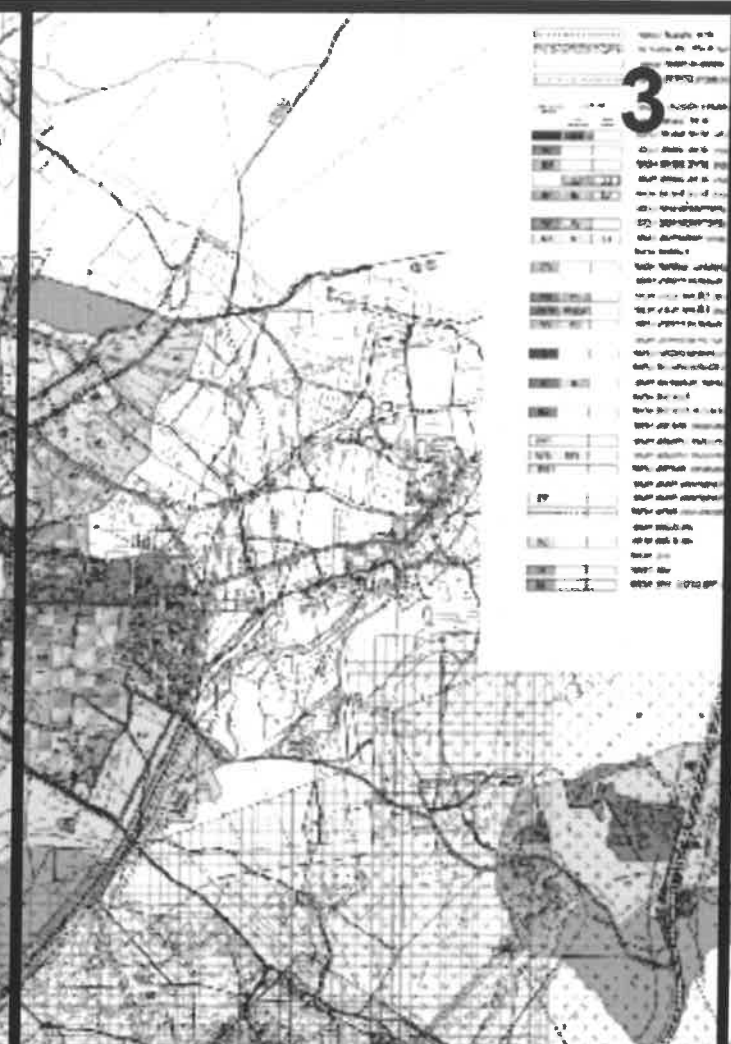
Územní plán Přibram, územně plánovací dokumentace, 1:10 000
 Územní plán Přibram, územně plánovací dokumentace, 1:10 000
 Územní plán Přibram, územně plánovací dokumentace, 1:10 000



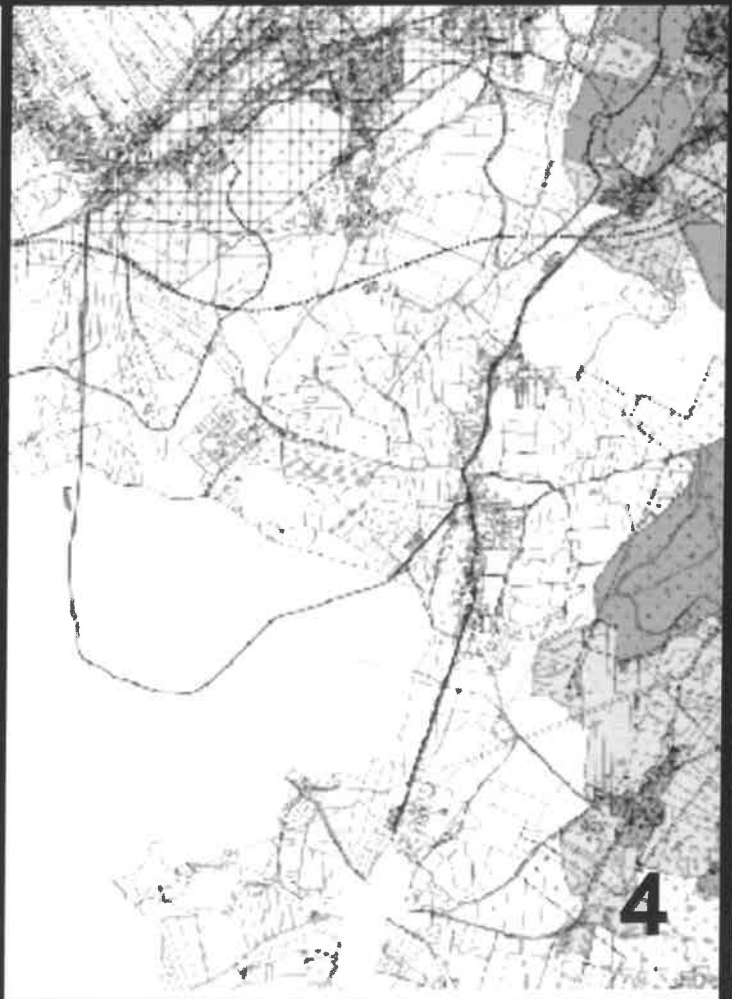

1



2




3




4



5



6



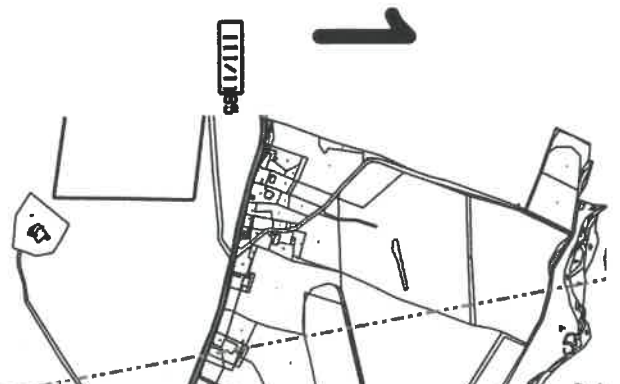
ÚZEMNÍ PĹÁN PŘÍBRAM

KOORDINAČNÍ VÝKRES 1 : 10 000

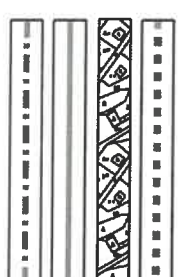
ÚPLNÉ ZNĚNÍ PO VYDÁNÍ ZMĚNY Č. 1 07 / 2021

POŘIZOVATEL: MĚÚ PŘÍBRAM, ODBOR STAVEBNÍ ÚŘAD A ÚZEMNÍ PLÁNOVÁNÍ, ODDĚLENÍ ÚZEMNÍHO PLÁNOVÁNÍ
ZPRACOVATEL: IVAN PLUCKA STUDIO s.r.o.

Pořadové číslo posledního změny:	1
Označení správního orgánu, který změnu vydal:	Zastupitelstvo města Příbram
Datum nabytí účinnosti změny č. 1:	
Oprávněná úřední osoba pořizovatele:	
Jméno a příjmení:	Vojtěch Vavřeka
Funkce:	vedoucí oddělení územního plánování, Městský úřad Příbram
Podpis a otisk úředního razítka:	







HRANICE ŘEŠENÉHO ÚZEMÍ
 POLOHOPIS (KN) - STAV KE DNI 31.3.
 HRANICE ZASTAVĚNÉHO ÚZEMÍ
3 HRANICE ZASTAVITELNÝCH PLOCH

STABILIZOVANÉ PLOCHY ZMĚN

PLOCHY S ROZDILNÝM ZPŮSOBEM VN

FLOCHY ZASTAVĚNÉ

PLOCHY SMÍŠENÉ OBYTNÉ

UZEMNÍ REZERVA

PLOCHY SMÍŠENÉ OBYTNÉ - MĚSTSKÍ

SO

PLOCHY SMÍŠENÉ OBYTNÉ - BYDLENÍ

BK

PLOCHY SMÍŠENÉ OBYTNÉ - BYDLENÍ

BM

PLOCHY SMÍŠENÉ OBYTNÉ - BYDLENÍ

BV

PLOCHY SMÍŠENÉ OBYTNÉ - BYDLENÍ

BV

PLOCHY SMÍŠENÉ OBYTNÉ - BYDLENÍ

WV

PLOCHY OBČANSKÉHO VYBAVENÍ - VI

SR

PLOCHY OBČANSKÉHO VYBAVENÍ - SI

SR

PLOCHY REKREACE

ZO

PLOCHY REKREACE - ZAHŘÁDKÁŘSKÍ

VN

PLOCHY VÝROBY A SKLADOVÁNÍ

VN/FV

PLOCHY VÝROBY NERUŠÍCÍ, OBCHOD

VS

PLOCHY VÝROBY A SKLADOVÁNÍ

VS

PLOCHY DOPRAVNÍ INFRASTRUKTUR

DI

PLOCHY DOPRAVNÍ INFRASTRUKTUR

TI

PLOCHY TECHNICKÉ INFRASTRUKTUR

TI

PLOCHY SPECIFICKÉ

BO

PLOCHY SPECIFICKÉ - PLOCHY BEZPI

PVP

PLOCHY VEŘEJNÝCH PROSTRANSTVÍ

MPL

PLOCHY VEŘEJNÝCH PROSTRANSTVÍ

PH +

PLOCHY VEŘEJNÝCH PROSTRANSTVÍ

PV

PLOCHY VODNÍ A VODOHOSPODÁŘSK

PLOCHY VODNÍ A VODOHOSPODÁŘSK

PZ

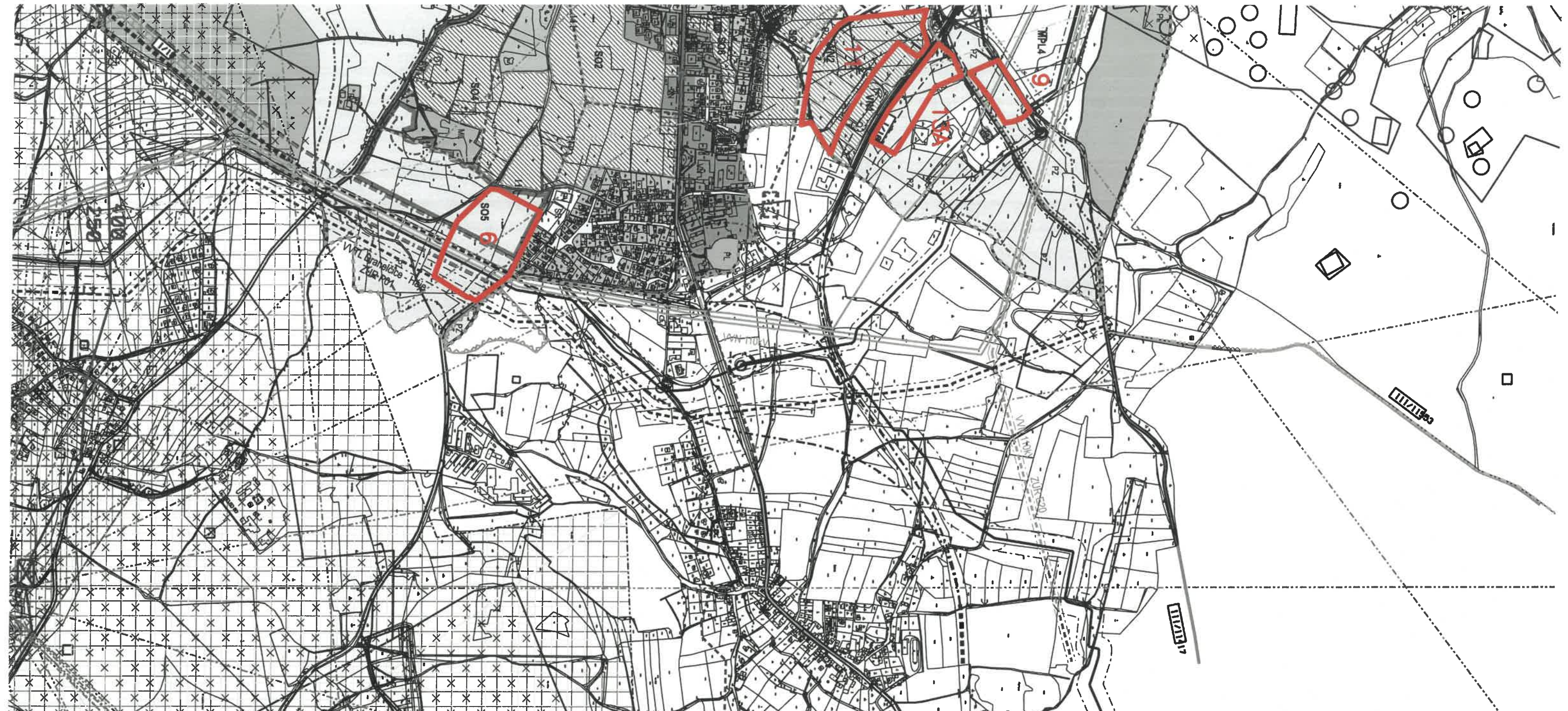
PLOCHY ZEMĚDĚLSKÉ

PL

PLOCHY LESNÍ

ML

PLOCHY LESNÍ - MĚSTSKÉ LESY - LES

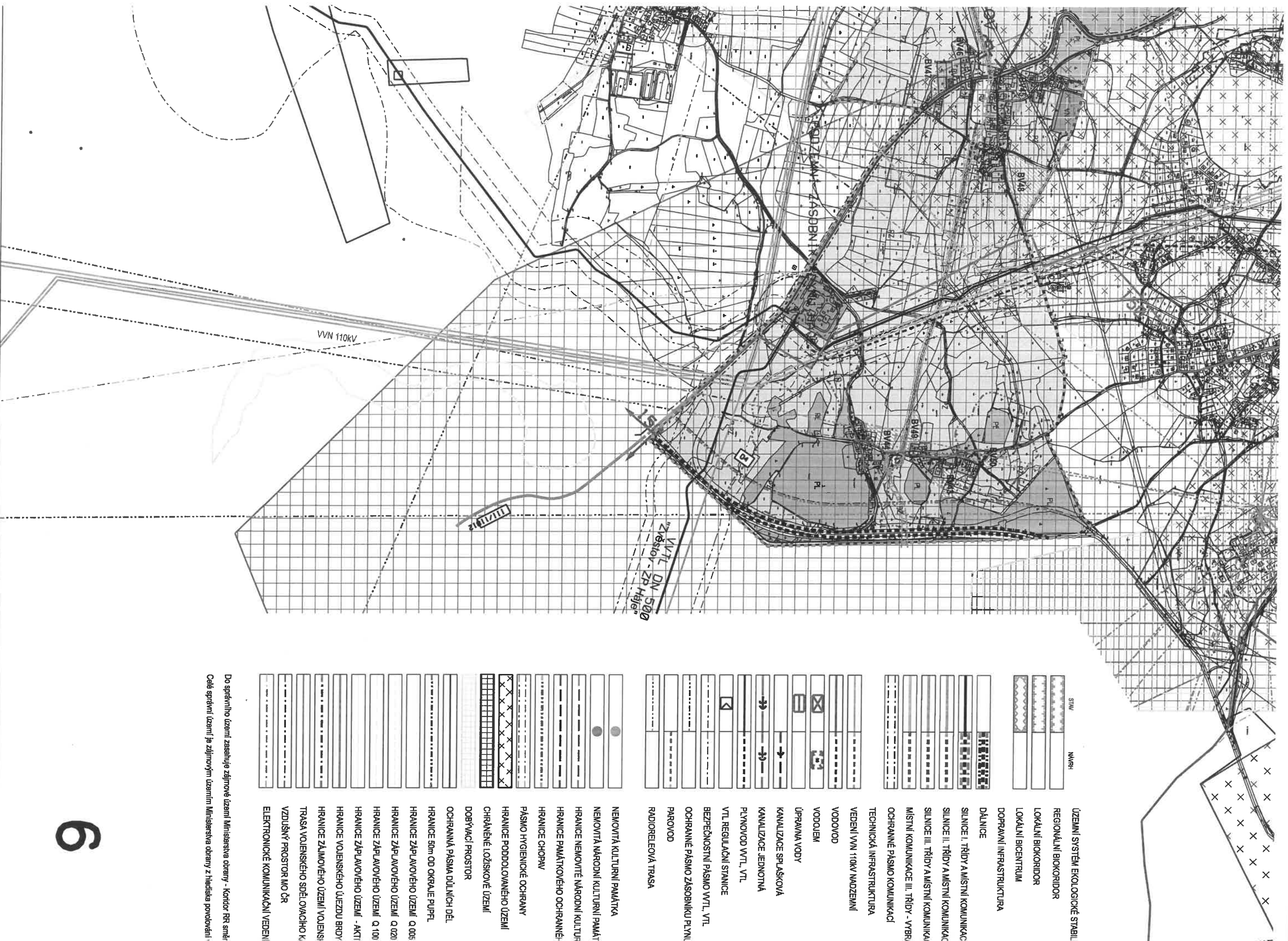






13B
SR3

5



STW	MAWH	
		UZEMNÍ SYSTÉM EKOLOGICKÉ STABILITY
		REGIONÁLNÍ BIOKORIDOR
		LOKÁLNÍ BIOKORIDOR
		LOKÁLNÍ BICENTRUM
		DOPRAVNÍ INFRASTRUKTURA
		DÁLNIČE
		SILNICE I. TŘÍDY A MÍSTNÍ KOMUNIKACE
		SILNICE II. TŘÍDY A MÍSTNÍ KOMUNIKACE
		SILNICE III. TŘÍDY A MÍSTNÍ KOMUNIKACE
		MÍSTNÍ KOMUNIKACE III. TŘÍDY - VYBRU
		OCHRANNÉ PÁSMA KOMUNIKACE
		TECHNICKÁ INFRASTRUKTURA
		VEDENÍ VVN 110KV NADZEMNÍ
		VODOVOD
		VODOLEM
		ÚPRAVNÁ VODY
		KANALIZACE SPLAŠKOVÁ
		KANALIZACE JEDNOTNÁ
		PLYNOVOD VTL, VTL
		VTL REGULAČNÍ STANICE
		BEZPEČNOSTNÍ PÁSMA VTL, VTL
		OCHRANNÉ PÁSMA ZASOBNÍKU PLYNŮ
		PAROVOD
		RADIORELEVOVÁ TRASA
		NEMOVITÁ KULTURNÍ PAMÁTKA
		NEMOVITÁ NÁRODNÍ KULTURNÍ PAMÁTKA
		HRANICE NEMOVITÉ NÁRODNÍ KULTURNÍ PAMÁTKY
		HRANICE PAMÁTKOVÉHO OCHRANNÉHO PÁSMA
		HRANICE CHOPAV
		PÁSMA HYGIENICKÉ OCHRANY
		HRANICE PODDOLOVANÉHO ÚZEMÍ
		CHRANĚNÉ LOŽISKOVÉ ÚZEMÍ
		DOBVÝACÍ PROSTOR
		OCHRANNÁ PÁSMA DŮLNÍCH DĚL
		HRANICE 50m OD OKRAJE PUPFL
		HRANICE ZAPLAVOVÉHO ÚZEMÍ Q 005
		HRANICE ZAPLAVOVÉHO ÚZEMÍ Q 020
		HRANICE ZAPLAVOVÉHO ÚZEMÍ Q 100
		HRANICE ZAPLAVOVÉHO ÚZEMÍ - AKTIVNÍ
		HRANICE VOJENSKÉHO ÚJEZDU BRDY
		HRANICE ZÁJMŮVÉHO ÚZEMÍ VOJENSKÉHO
		TRASA VOJENSKÉHO SDĚLOVACÍHO KANÁLU
		VZDUŠNÝ PROSTOR MO ČR
		ELEKTRONICKÉ KOMUNIKAČNÍ VEDENÍ

Do správnitlo území zasahuje zájmové území Ministerstva obrany - Koridor RR směr
 Celé správnitlo území je zájmovým územím Ministerstva obrany z hlediska povozování