

**Název bodu jednání:**

Návrh na bezúplatný převod pozemků v katastrálním území Příbram, Březové Hory, Kozičín

**Předkládá:** Rada města Příbram**Zpracovala:** Mgr. Žaneta Vaverková, vedoucí Odboru správy majetku**Projednáno:** v Radě města Příbram dne 4.4.2022, č. usn. 0347/2022**Text usnesení RM:** Rada města

## 1. doporučuje ZM

schválit bezúplatný převod pozemků pod místními komunikacemi z vlastnictví ČR, právo hospodařit s majetkem státu DIAMO, státní podnik, Máchova 201, 471 27 Stráž pod Ralskem, IČO 00002739, do vlastnictví města Příbram s omezujícími podmínkami pro nabyvatele spočívajícími v tom, že převáděný majetek je nutné užívat ve veřejném zájmu a v souladu s územním plánem.

Jedná se o pozemky:

- v katastrálním území Příbram: p. č. 2580/37, p. č. 2581/2, p. č. 2581/34, p. č. 2604/143, p. č. 2604/162, p. č. 2604/171, p. č. 2604/172, p. č. 2634/18, p. č. 2634/19, p. č. 3029/41, p. č. 4052/15, p. č. 4219/128, p. č. 4219/143, p. č. 4232/33, p. č. 4232/35, p. č. 4232/40, p. č. 4232/51, p. č. 4233/93, p. č. 4233/98, p. č. 4233/107, p. č. 4239/8, p. č. 4241/31, p. č. 4241/33, p. č. 4362/7, p. č. 4407/3, p. č. 4407/4, p. č. 4480/6, p. č. 4487/5, p. č. 4750/3,
- v katastrálním území Březové Hory: p. č. 86/42, p. č. 650/5,
- v katastrálním území Kozičín: p. č. 48/3, p. č. 76/1, p. č. 235/8, p. č. 269/24.

## 2. ukládá

OVV zařadit tento název materiálu do programu zasedání Zastupitelstva města Příbram dne 25.4.2022.

**Napsala:** Jana Říčařová**Návrhy na usnesení:**

ZM schvaluje – neschvaluje

bezúplatný převod pozemků pod místními komunikacemi z vlastnictví ČR, právo hospodařit s majetkem státu DIAMO, státní podnik, Máchova 201, 471 27 Stráž pod Ralskem, IČO 00002739, do vlastnictví města Příbram s omezujícími podmínkami pro nabyvatele spočívajícími v tom, že převáděný majetek je nutné užívat ve veřejném zájmu a v souladu s územním plánem.

Jedná se o pozemky:

- v katastrálním území Příbram: p. č. 2580/37, p. č. 2581/2, p. č. 2581/34, p. č. 2604/143, p. č. 2604/162, p. č. 2604/171, p. č. 2604/172, p. č. 2634/18, p. č. 2634/19, p. č. 3029/41, p. č. 4052/15, p. č. 4219/128, p. č. 4219/143, p. č. 4232/33, p. č. 4232/35, p. č. 4232/40, p. č. 4232/51, p. č. 4233/93, p. č. 4233/98, p. č. 4233/107, p. č. 4239/8, p. č. 4241/31, p. č. 4241/33, p. č. 4362/7, p. č. 4407/3, p. č. 4407/4, p. č. 4480/6, p. č. 4487/5, p. č. 4750/3,
- v katastrálním území Březové Hory: p. č. 86/42, p. č. 650/5,
- v katastrálním území Kozičín: p. č. 48/3, p. č. 76/1, p. č. 235/8, p. č. 269/24.

**Důvodová zpráva:**

Vlastník:

ČR DIAMO, s. p., se sídlem Máchova 201, 471 27 Stráž pod Ralskem, IČO 00002739 (dále jen státní podnik DIAMO).

Předmět:

Bezúplatný převod pozemků pod místními komunikacemi v katastrálním území Příbram, Březové Hory, Brod u Příbramě a Kozičín (viz výpisy listu vlastnictví, které tvoří přílohu předkládaného materiálu).

Účel:

Převod pozemků pod místními komunikacemi dle ustanovení § 16 odst. 8 zákona č. 77/1997 Sb., o státním podniku, ve znění pozdějších předpisů.

Vyjádření Odboru silničního hospodářství:

z hlediska dopravních zájmů převod pozemků do vlastnictví města Příbram doporučuje, a to z důvodu, že se na pozemcích nachází místní komunikace.

Komise pro realizaci majetku města dne 6.9.2021:

Komise doporučuje schválit bezúplatný převod pozemků pod místními komunikacemi z vlastnictví ČR, právo hospodařit s majetkem státu DIAMO, státní podnik, Máchova 201, 471 27 Stráž pod Ralskem, IČO 00002739, do vlastnictví města Příbram s omezujícími podmínkami pro nabyvatele spočívajícími v tom, že převáděný majetek je nutné užívat ve veřejném zájmu a v souladu s územním plánem.

Jedná se o pozemky:

v katastrálním území Příbram: p. č. 2580/37, p. č. 2581/2, p. č. 2581/34, p. č. 2604/143, p. č. 2604/162, p. č. 2604/171, p. č. 2604/172, p. č. 2634/18, p. č. 2634/19, p. č. 3029/41, p. č. 4052/15, p. č. 4219/128, p. č. 4219/143, p. č. 4232/33, p. č. 4232/35, p. č. 4232/40, p. č. 4232/51, p. č. 4233/93, p. č. 4233/98, p. č. 4233/107, p. č. 4239/8, p. č. 4241/31, p. č. 4241/33, p. č. 4362/7, p. č. 4407/3, p. č. 4407/4, p. č. 4480/6, p. č. 4487/5, p. č. 4750/3,

v katastrálním území Březové Hory: p. č. 86/42, p. č. 650/5,

v katastrálním území Kozičín: p. č. 48/3, p. č. 76/1, p. č. 235/8, p. č. 269/24.

Vyjádření Odboru správy majetku:

město Příbram požádalo státní podnik DIAMO o převod pozemků pod místními komunikacemi v katastrálním území Příbram, Březové Hory, Kozičín, Brod u Příbramě, Jerusalem.

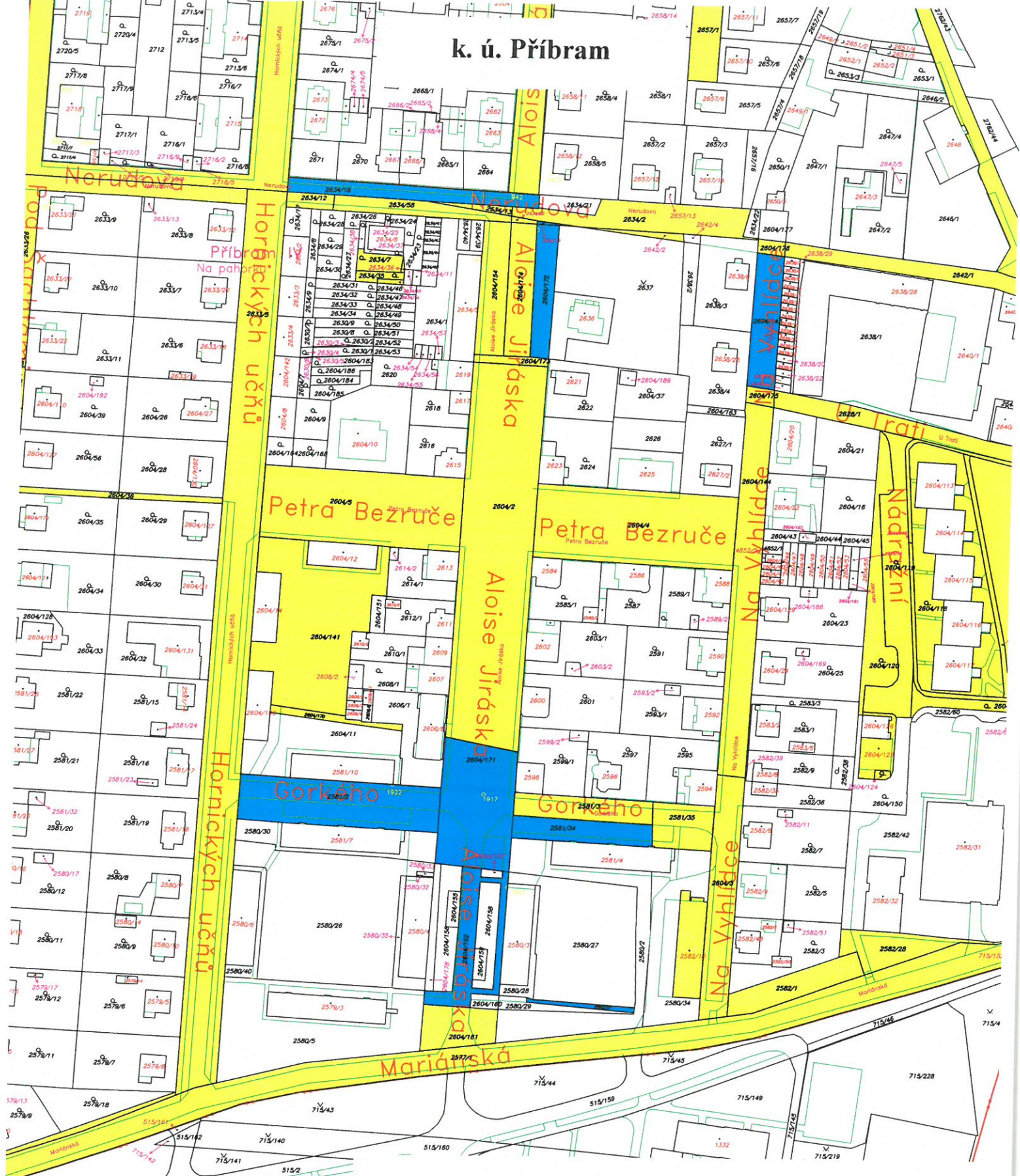
Státní podnik DIAMO na tuto žádost odpověděl, že souhlasí s převodem pouze několika pozemků (viz pozemky uvedené v návrhu na usnesení), u ostatních pozemků musí dojít k prošetření vlastnictví, případně je žádoucí vyčkat na dořešení žádostí, které doposud evidují apod.. K převodu bude moci dojít za podmínek uvedených v dopise státního podniku DIAMO.

Přílohy

- 1) situační snímky včetně snímků z Google Street View, případně ortofotomapy
- 2) dopis státního podniku DIAMO ze dne 10.5.2021
- 3) vyjádření Odboru silničního hospodářství včetně elektronického doplnění (bez grafických příloh)
- 4) výpisy listu vlastnictví – katastrální území Příbram, Březové Hory, Kozičín



# k. ú. Příbram



## LEGENDA: vlastnictví pozemků



město Příbram



ČR DIAMO, s. p. – pozemky k bezúplatnému převodu



Google Nerudova

Zrušit

Vytisknout

2



Příbram, Středočeský kraj

Google

Street View – čvn 2017

Pořízení obrázku: čvn 2017 © 2021 Google


Google



Google 166 A. Jiráskova

Zrušit

Vytisknout



Příbram, Středočeský kraj

Google

Street View – čvc 2017

Pořizení obrázku: čvc 2017 © 2021 Google



Google Nerudova

Zrušit

Vytisknout



Příbram, Středočeský kraj

Google

Street View – čvn 2017

Pořizení obrázku: čvn 2017 © 2021 Google



 Nerudova

Zrušit

Vytisknout



Příbram, Středočeský kraj

Google

Street View – čvn 2017

Pořízení obrázku: čvn 2017 © 2021 Google








Google Vokačovská

Zrušit

Vytisknout



Příbram, Středočeský kraj

Google

Street View – čvn 2009

Pořízení obrázku: čvn 2009 © 2021 Google


7



Google 230 Drkolnovská

Zrušit

Vytisknout



Příbram, Středočeský kraj

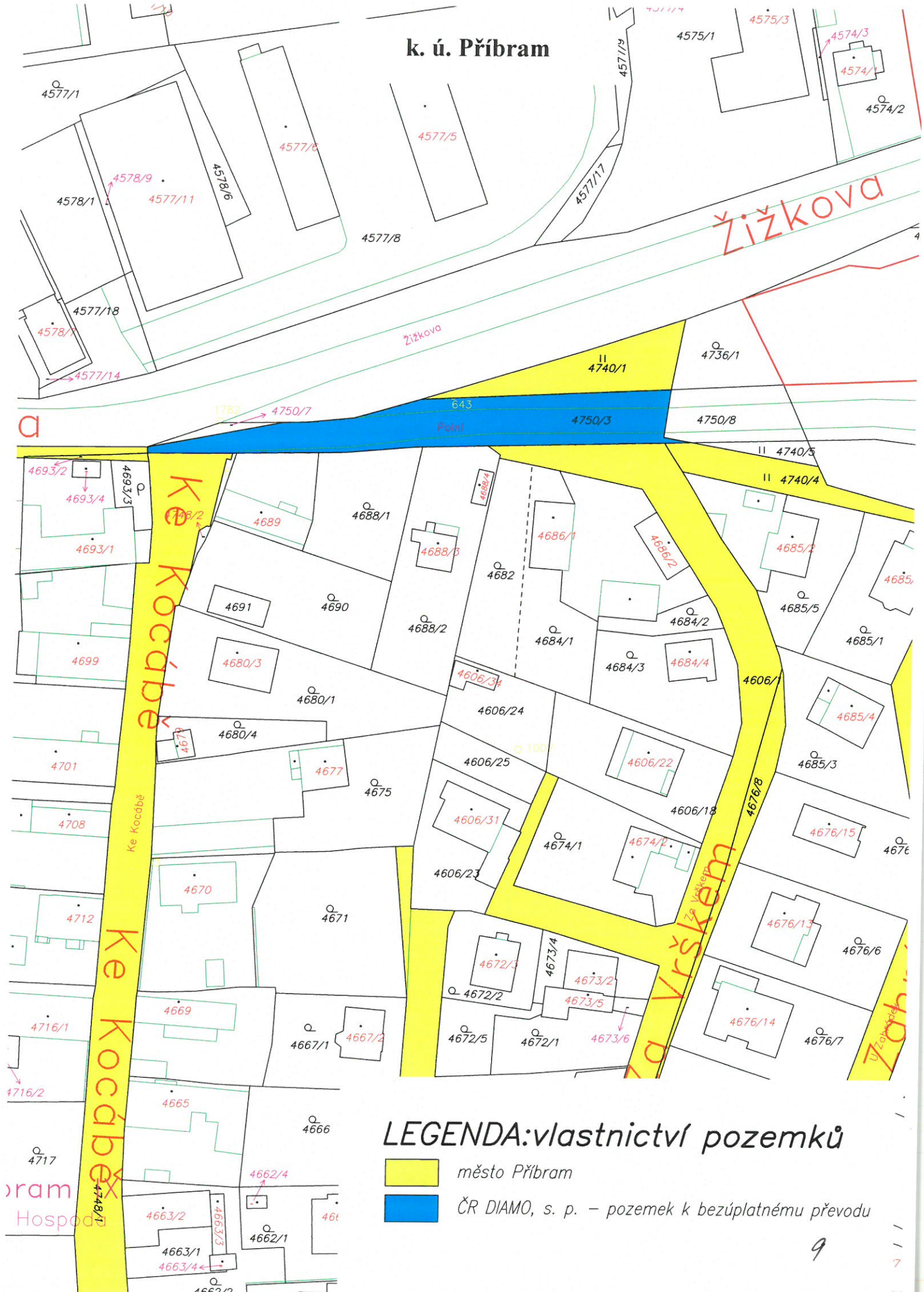
Google

Street View – čvn 2009



Pořízení obrázku: čvn 2009 © 2021 Google



# k. ú. Příbram



## LEGENDA: vlastnictví pozemků

-  město Příbram
-  ČR DIAMO, s. p. – pozemek k bezúplatnému převodu






91 Žižkova

Zrušit

Vytisknout



Příbram, Středočeský kraj

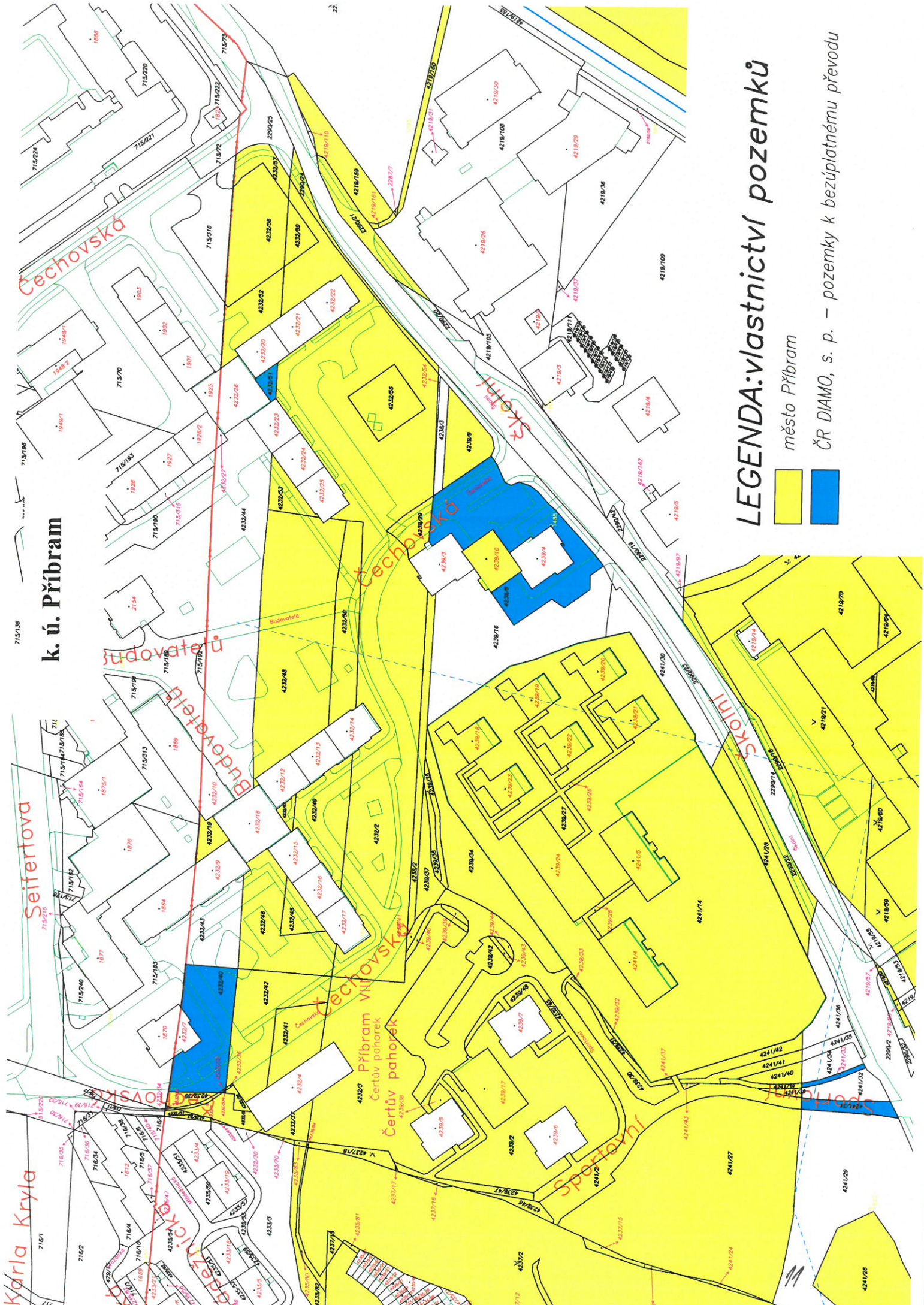
Google

Street View – dub 2012

Pořízení obrázků: dub 2012 © 2011 Google

10





k. ú. Příbram

# LEGENDA: vlastnictví pozemků

- město Příbram
- ČR DIAMO, s. p. – pozemky k bezúplatnému převodu



Google 1911

Zrušit

Vytisknout



Příbram, Středočeský kraj

Google

Street View – čvn 2014

Pořízení obrázku: čvn 2014 © 2021 Google

2



Google 1911

Zrušit

Vytisknout



Příbram, Středočeský kraj

Google

Street View – čvn 2014

Pořízení obrázku: čvn 2014 © 2021 Google



Google Čechovská

Zrušit

Vytisknout

14



Příbram, Středočeský kraj

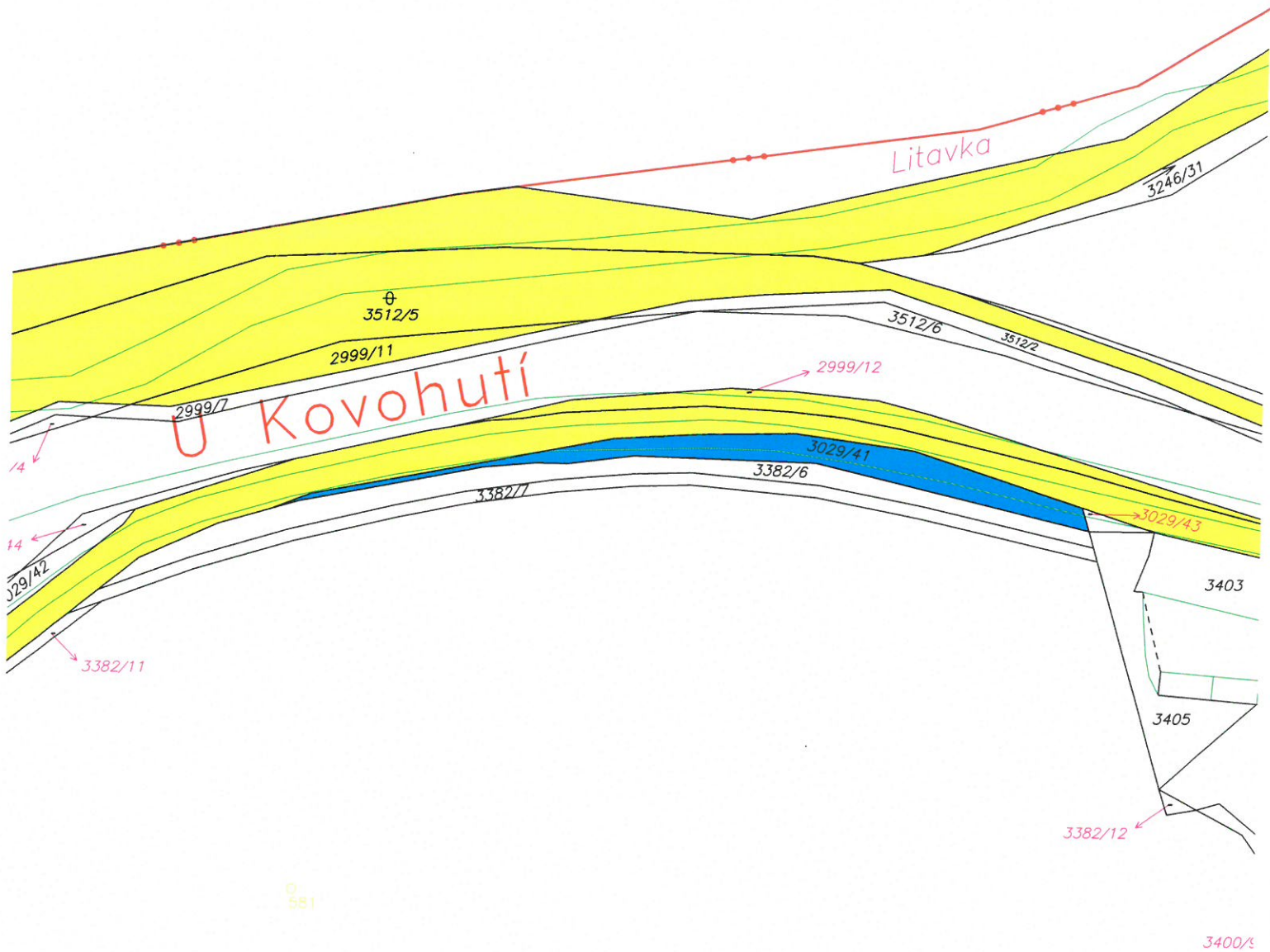
Google

Street View – čvc 2017



Pořízení obrázku: čvc 2017 © 2021 Google



# k. ú. Příbram



## LEGENDA: vlastnictví pozemku

-  město Příbram
-  ČR DIAMO, s. p. – pozemek k bezúplatnému převodu

15



 Příbram, Středočeský kraj

Zrušit

Vytisknout



Pořízení obrázku: úno 2012 © 2021 Google

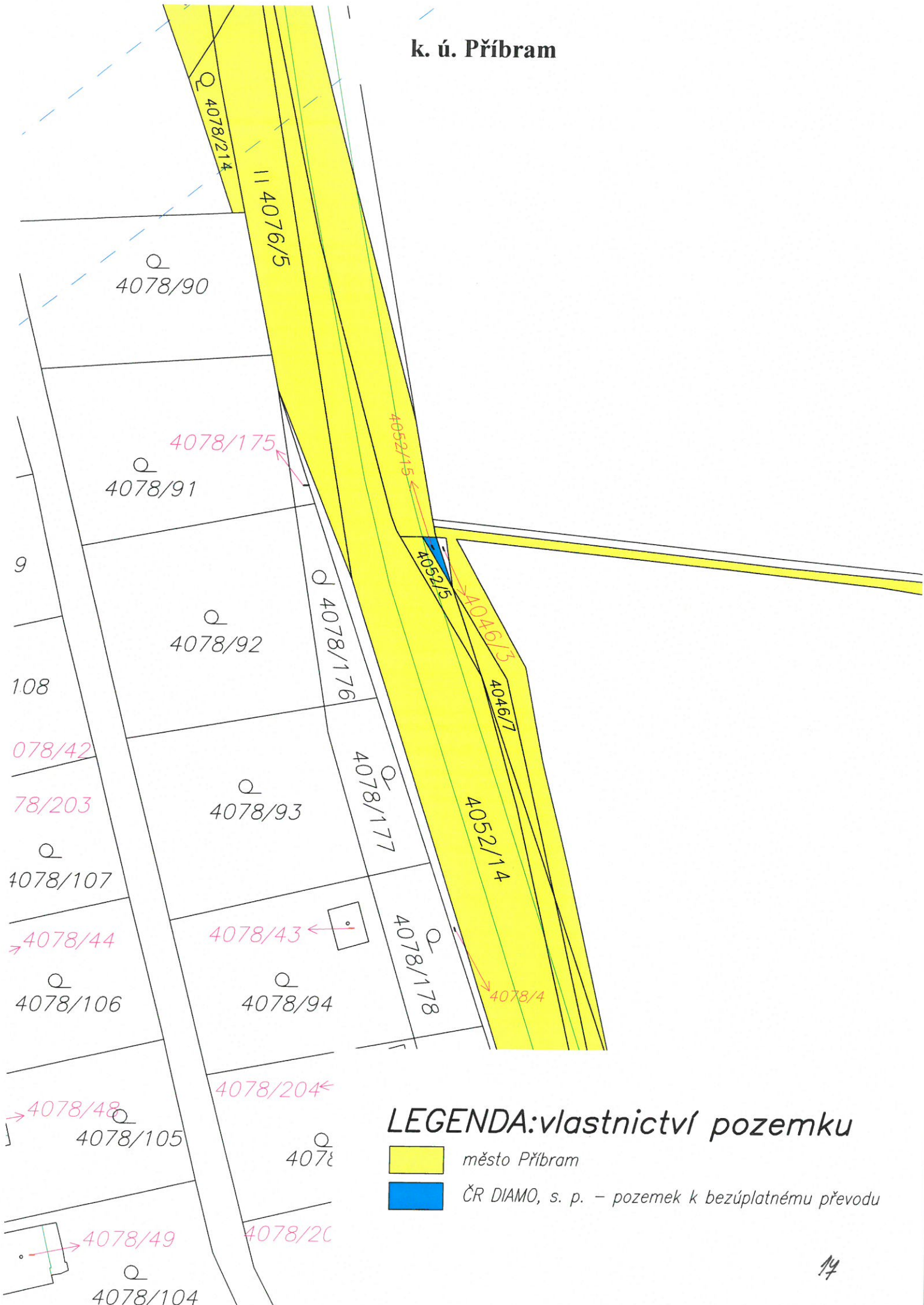
Google

Street View – úno 2012

16



k. ú. Příbram



**LEGENDA: vlastnictví pozemku**

-  město Příbram
-  ČR DIAMO, s. p. – pozemek k bezúplatnému převodu



Google Brod

Zrušit

Vytisknout



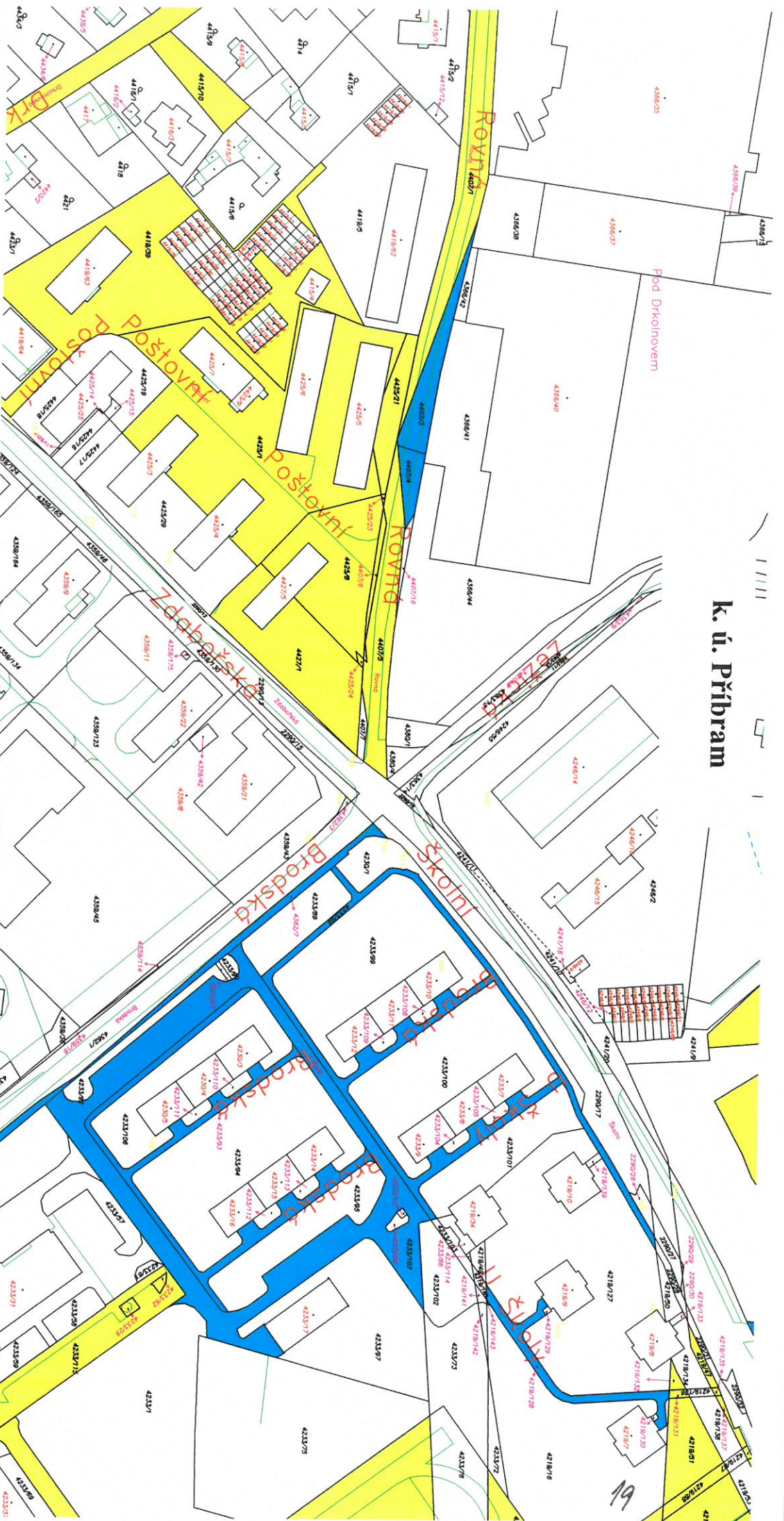
Příbram, Středočeský kraj

Google



Street View – dub 2012

Pořízení obrázku: dub 2012 © 2021 Google





**LEGENDA: vlastnictví pozemků**

-  město Příbram
-  ČR DIAMO, s. p. – pozemky k bezúplatnému převodu



Google Rovná

Zrušit

Vytisknout



Příbram, Středočeský kraj

Google

Street View – čvn 2017

Pořízení obrázku: čvn 2017 © 2021 Google

22



 Příbram, Středočeský kraj

Zrušit

Vytisknout



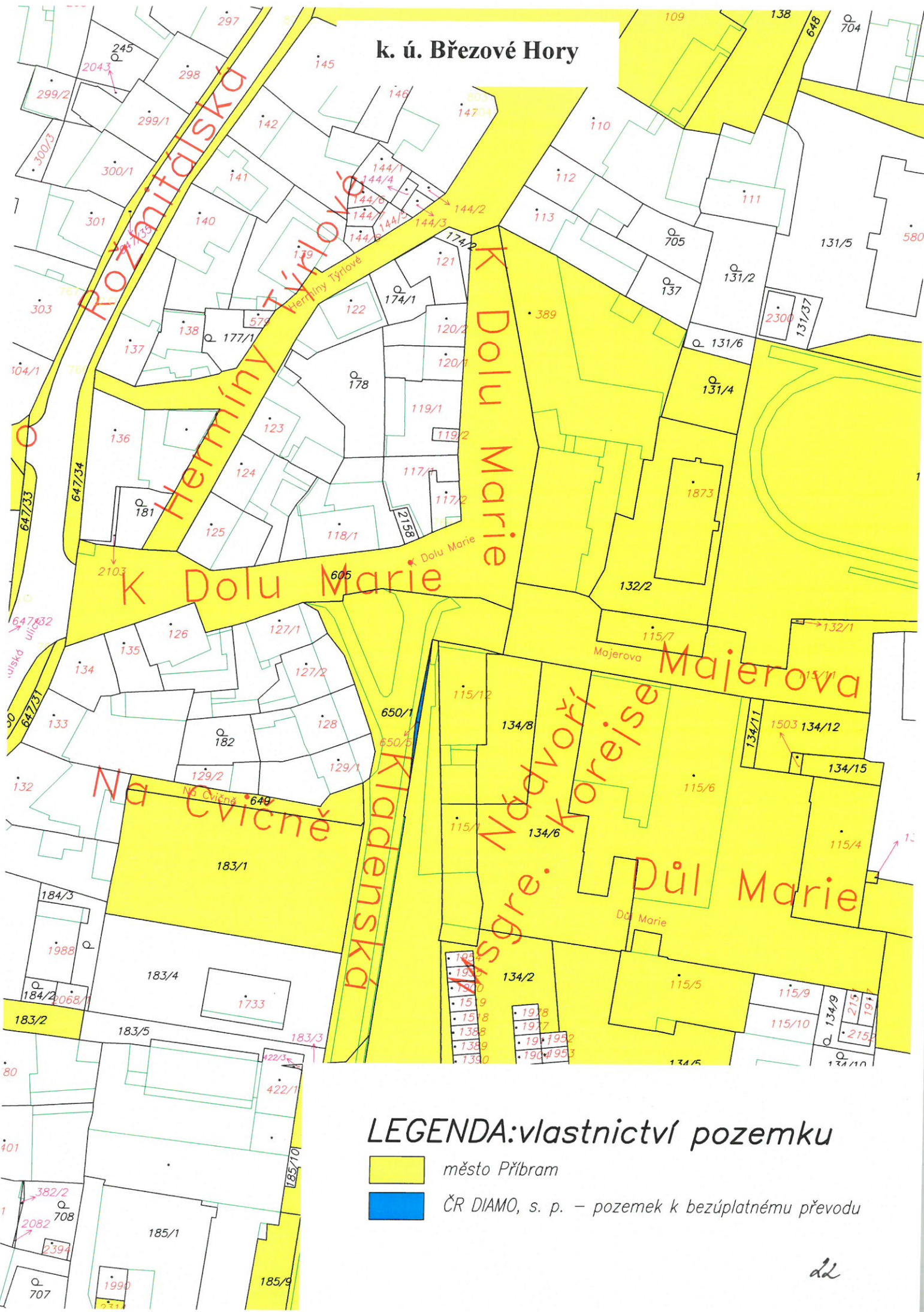
Google

Pořízení obrázku: čvn 2017 © 2021 Google



Street View – čvn 2017



k. ú. Březové Hory



LEGENDA: vlastnictví pozemku

-  město Příbram
-  ČR DIAMO, s. p. – pozemek k bezúplatnému převodu



Google Kladenská

Zrušit

Vytisknout



Příbram, Středočeský kraj

Google

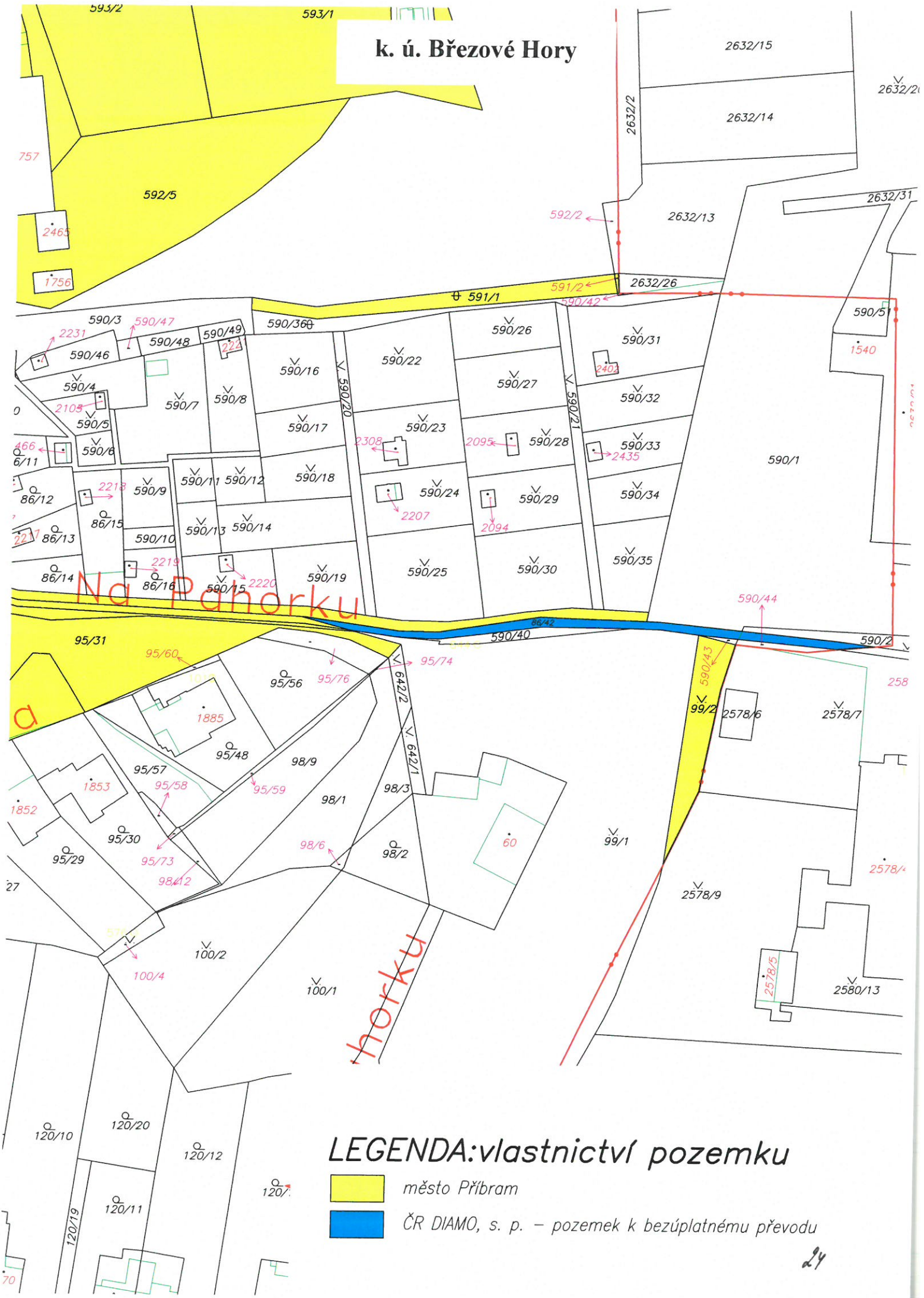
Street View – kvě 2012

Pořízení obrázku: kvě 2012 © 2011 Google

21



# k. ú. Březové Hory



## LEGENDA: vlastnictví pozemku

- město Příbram
- ČR DIAMO, s. p. – pozemek k bezúplatnému převodu



**Google** 299 Pod Šachtami

Zrušit

Vytisknout



Příbram, Středočeský kraj

Google

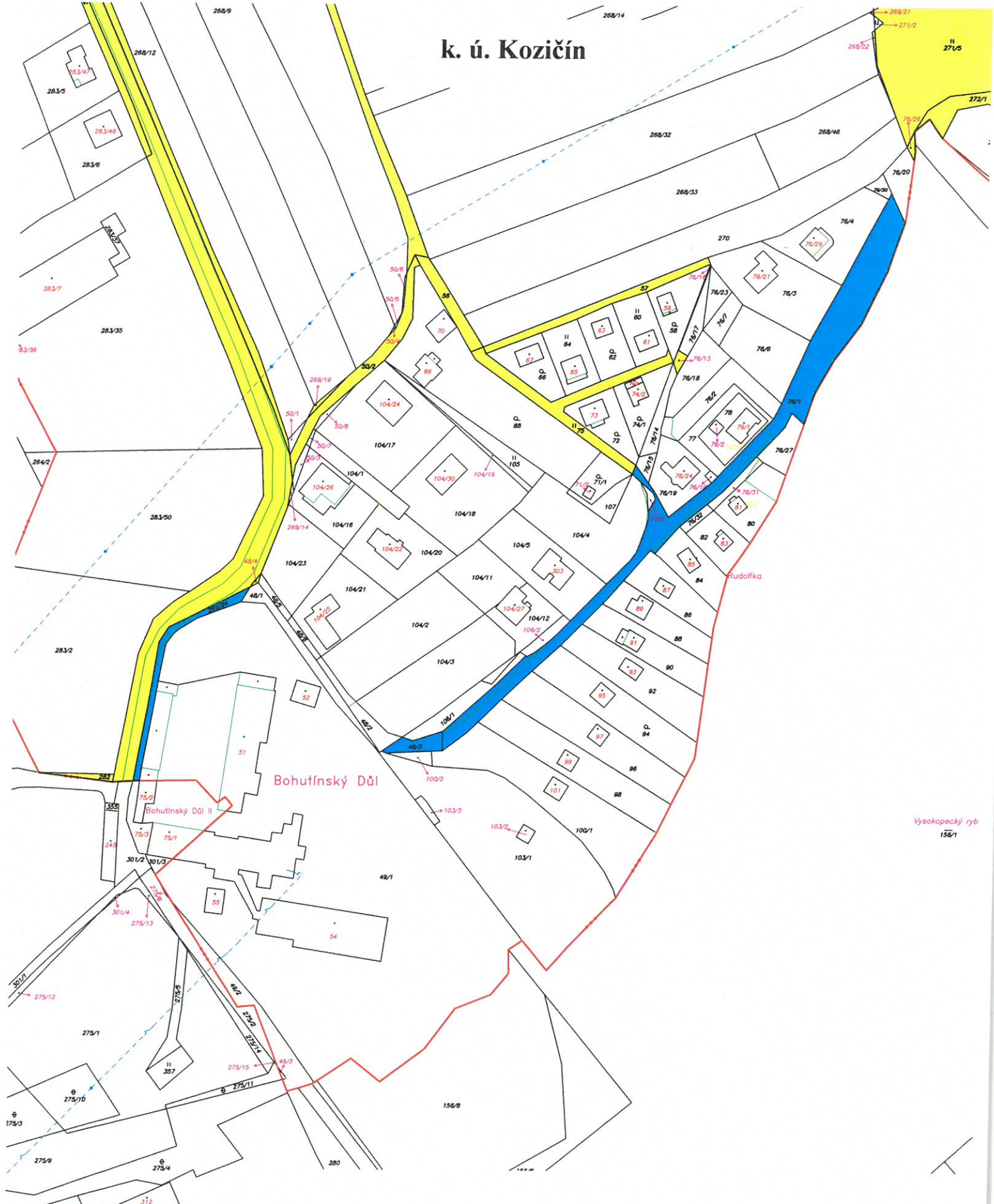
Street View – kvě 2012

Pořízení obrázku: kvě 2012 © 2021 Google



25



# k. ú. Kozičín



## LEGENDA: vlastnictví pozemků

-  město Příbram
-  ČR DIAMO, s. p. – pozemky k bezúplatnému převodu







# k. ú. Kozičín



## LEGENDA: vlastnictví pozemku



město Přebram



ČR DIAMO, s. p. – pozemek k bezúplatnému převodu

28







12-05-2021

Dz. j. 49327/2021 Jc  
OSM



DIAMO, státní podnik  
odštěpný závod Správa uranových ložisek  
28. října 184, Příbram VII  
261 01 Příbram

Město Příbram  
starosta  
Tyršova 108  
261 19 Příbram I

Vaše značka/ze dne 23. 4. 2021	Naše značka D300/03171/2021/OVZ	Vyřizuje/Tel. Žemlík/318644151	Příbram 2021-05-10
-----------------------------------	------------------------------------	-----------------------------------	-----------------------

### Žádost o převod pozemků pod místními komunikacemi

Dne 26. 4. 2021 obdržel státní podnik DIAMO Vaši žádost ohledně bezúplatného převodu pozemků pod místními komunikacemi.

Porada vedení odštěpného závodu tuto Vaši žádost dne 4. 5. 2021 projednala a souhlasí s bezúplatným převodem pozemků č. par. 2580/37, 2581/2, 2581/34, 2604/143, 2604/162, 2604/171, 2604/172, 2634/18, 2634/19, 3029/41, 4052/15, 4219/128, 4219/143, 4232/33, 4232/35, 4232/40, 4232/51, 4233/93, 4233/98, 4233/107, 4239/8, 4241/31, 4241/33, 4362/7, 4407/3, 4407/4, 4480/6, 4487/5 a 4750/3, vše v kat. území Příbram, č. par. 86/42 a 650/5 v kat. území Březové Hory, č. par. 162/1 v kat. území Brod u Příbramě, č. par. 48/3, 76/1, 235/8, 269/24 v kat. území Kozičín.

V současné době eviduje DIAMO, s.p., žádost Středočeského kraje o prodej částí pozemků č. par. 2290/23, 2290/31, 4219/97 a 4241/35 v kat. území Příbram v rámci akce rekonstrukce mostů přes komunikaci a žádost společnosti Logistický park, s.r.o., o prodej části pozemku č. par. 154/4 v kat. území Brod u Příbramě pro usnadnění vstupu do svého areálu. Jakmile dojde k odprodeji těchto částí pozemků lze zbývající části těchto pozemků bezúplatně převést na Město.

Pozemky č. par. 4750/1, 4750/5, 4750/9, 4750/11, 4750/12 a 4750/13, vše v kat. území Příbram a č. par. 770, 771/4 a 771/5 k.ú. Jerusalem porada vedení o. z. nedoporučila k převodu, protože se na nich nachází stavby komunikace v právu hospodaření státního podniku. Dále porada vedení o. z. nedoporučila převod pozemku č. par. 67/27 v kat. území Březové Hory, protože se něm nachází stavba ochranné zdi, s níž má také státní podnik právo hospodařit a pozemku č. par. 515/232, který se nachází před objektem administrativní budovy o. z. SUL a slouží jako přístup do budovy.

Porada vedení o. z. naopak doporučila k převodu pozemek č. par. 515/235 v k.ú. Březové Hory. Tento pozemek v žádosti od Města uveden není.

K tomu, abychom mohli výše uvedené pozemky na Město Příbram bezúplatně převést, je nutné z Vaší strany v první fázi **doložit vlastnictví pozemních komunikací** na předmětných pozemcích. V další fázi schvalovacího procesu po Vás budeme vyžadovat tyto listiny:

- písemné prohlášení budoucího nabyvatele, že majetek bude využíván ve veřejném zájmu a v souladu s územním plánem

DIAMO, státní podnik  
Máchova 201, 471 27 Stráž pod Ralskem  
DIAMO, státní podnik, odštěpný závod Správa uranových ložisek  
28. října 184, Příbram VII, 261 01 Příbram

IČO: 00002739  
DIČ: CZ00002739  
Tel.: +420 318 644 111  
E-mail: sul@diamo.cz

Obchodní rejstřík: Krajský soud Ústí nad Labem  
Oddíl A XVIII, vložka 520  
Bankovní spojení: ČSOB, a. s.  
č. ú. 8010-0404327843/0300





- popis budoucího nakládání s bezúplatně získaným majetkem
- stanovisko příslušného orgánu územního plánování
- v případě potenciální budoucí veřejné podpory i vyjádření Úřadu pro ochranu hospodářské soutěže potvrzující, že bezúplatné nabytí nemovitého majetku od státního podniku a jeho další využívání územními samosprávnými celky, popř. jejich sdruženími, je v souladu s pravidly veřejné podpory
- případné další listiny.

Žádáme o sdělení, zda těchto podmínek budete mít zájem pozemky získat a zároveň žádáme o sdělení, zda budete souhlasit i s převodem pozemku č. par. 515/235 v k.ú. Březové Hory.

Bezúplatné převody tohoto typu podléhají schválení dozorcí radou státního podniku a následnému odsouhlasení zřizovatelem. Proto Vám v tuto chvíli nejsme schopni zaručit, že k převodu opravdu dojde.

Děkujeme za spolupráci

S pozdravem

Ing. Zbyněk Skala  
ředitel odštěpného závodu SUL





Váš dopis: MeUPB 07451/2019  
20/2019 OSM/Oddmaj/Rič  
Spisová značka: SZ 07451/2019  
Číslo jednací: MeUPB 24652/2019/SOSH/Zd  
Datum: 2.4.2019

Odbor správy majetku

Vyřizuje: Ing. Simona Žďánská  
E-mail: simona.zdanska@pribram.eu  
Telefon: 318 402 525

### Vyjádření k bezúplatnému převodu od státního podniku DIAMO

Na základě žádosti Odboru správy majetku k případnému bezúplatnému převodu pozemků pod komunikacemi ve vlastnictví města Příbram (dle § 9 odst. 3 zákona č. 77/1997, o státním podniku, Vám sdělujeme, že z hlediska dopravních zájmů doporučujeme převod těchto pozemků **(nachází se na nich místní komunikace)**:

- parc.č. 2290/23 v k.ú. Příbram (na části chodník ve Školní ulici, část komunikace a chodníku Čechovská)
- parc.č. 2290/31 v k.ú. Příbram (chodník Školní ulice)
- parc.č. 2580/2 v k.ú. Příbram (na části chodník Mariánská ulice)
- parc.č. 2580/5 v k.ú. Příbram (na části je evidován chodník Hornických učňů / Aloise Jiráska)
- parc.č. 2580/30 v k.ú. Příbram (na části je evidován chodník Gorkého)
- parc.č. 2580/37 v k.ú. Příbram (Mariánská / Aloise Jiráska – chodník)
- parc.č. 2581/2 v k.ú. Příbram (ulice Gorkého)
- parc.č. 2581/34 v k.ú. Příbram (chodník Gorkého)
- parc.č. 2604/143 v k.ú. Příbram (ul. Na Vyhlídce)
- parc.č. 2604/162 v k.ú. Příbram (ul. A. Jiráska a chodník A. Jiráska)
- parc.č. 2604/171 v k.ú. Příbram (ul. A. Jiráska a ul. Gorkého)
- parc.č. 2604/172 v k.ú. Příbram (ul. A. Jiráska a chodník A. Jiráska)
- parc.č. 2634/18 v k.ú. Příbram (ul. Nerudova a chodník Nerudova)
- parc.č. 2634/19 v k.ú. Příbram (ul. A. Jiráska)
- parc.č. 2901/7 v k.ú. Příbram (na části evidujeme chodník v ul. K Podlesí)
- parc.č. 2902/1 v k.ú. Příbram (na části evidujeme chodník v ul. K Podlesí)
- parc.č. 3029/41 v k.ú. Příbram (na části evidujeme místní komunikaci, ul. Ke Kovohutím)
- parc.č. 4052/15 v k.ú. Příbram (na části evidujeme místní komunikaci Brod - směr Hatě)
- parc.č. 4219/1 v k.ú. Příbram (na části evidujeme k místní komunikaci Školní – sídliště)
- parc.č. 4219/16 v k.ú. Příbram (na části evidujeme místní komunikaci U Školy – chodník)
- parc.č. 4219/97 v k.ú. Příbram (na části evidujeme místní komunikaci Sportovní – chodník)
- parc.č. 4219/109 v k.ú. Příbram (na části evidujeme místní komunikaci Školní – sídliště)
- parc.č. 4219/128 v k.ú. Příbram (na části evidujeme místní komunikaci U Školy – chodník)
- parc.č. 4219/143 v k.ú. Příbram (evidujeme místní komunikaci U Školy – chodník)
- parc.č. 4232/33 v k.ú. Příbram (evidujeme místní komunikaci Čechovská)
- parc.č. 4232/35 v k.ú. Příbram (evidujeme místní komunikaci Čechovská)
- parc.č. 4232/40 v k.ú. Příbram (evidujeme místní komunikaci Čechovská)
- parc.č. 4232/43 v k.ú. Příbram (evidujeme místní komunikaci Čechovská)
- parc.č. 4232/44 v k.ú. Příbram (evidujeme místní komunikaci Budovatelů)
- parc.č. 4232/51 v k.ú. Příbram (evidujeme místní komunikaci Čechovská)



- parc.č. 4233/1 v k.ú. Příbram (na části evidujeme místní komunikaci U Školy)
- parc.č. 4233/89 v k.ú. Příbram (na části evidujeme místní komunikaci U Školy – chodník)
- parc.č. 4233/90 v k.ú. Příbram (na části evidujeme místní komunikaci U Školy a komunikaci U Školy chodník)
- parc.č. 4233/93 v k.ú. Příbram (na části evidujeme místní komunikaci U Školy a komunikaci U Školy chodník)
- parc.č. 4233/94 v k.ú. Příbram (na části evidujeme místní komunikaci U Školy – chodník)
- parc.č. 4233/95 v k.ú. Příbram (na části evidujeme místní komunikaci U Školy a komunikaci U Školy chodník)
- parc.č. 4233/96 v k.ú. Příbram (na části evidujeme místní komunikaci U Školy)
- parc.č. 4233/98 v k.ú. Příbram (na části evidujeme místní místní komunikaci U Školy – chodník)
- parc.č. 4233/101 v k.ú. Příbram (na části evidujeme místní komunikaci U Školy chodník)
- parc.č. 4233/106 v k.ú. Příbram (na části evidujeme místní komunikaci U Školy)
- parc.č. 4233/107 v k.ú. Příbram (evidujeme místní komunikaci U Školy)
- parc.č. 4233/117 v k.ú. Příbram (na části evidujeme místní komunikaci U Školy chodník)
- parc.č. 4239/8 v k.ú. Příbram (evidujeme místní komunikaci Čechovská)
- parc.č. 4239/16 v k.ú. Příbram (na části evidujeme místní komunikaci Čechovská / Sportovní)
- parc.č. 4241/29 v k.ú. Příbram (na části evidujeme místní komunikaci Školní parkoviště)
- parc.č. 4241/30 v k.ú. Příbram (na části evidujeme místní komunikaci Čechovská/Sportovní a Školní chodník)
- parc.č. 4241/31 v k.ú. Příbram (na části evidujeme místní komunikaci Sportovní)
- parc.č. 4241/32 v k.ú. Příbram (na části evidujeme místní komunikaci Sportovní chodník)
- parc.č. 4241/33 v k.ú. Příbram (na části evidujeme místní komunikaci Sportovní chodník)
- parc.č. 4241/35 v k.ú. Příbram (na části evidujeme komunikaci Sportovní chodník)
- parc.č. 4251/5 v k.ú. Příbram (na části evidujeme místní komunikaci U Školy)
- parc.č. 4362/7 v k.ú. Příbram (na části evidujeme místní komunikaci U Školy)
- parc.č. 4407/3 v k.ú. Příbram (na části evidujeme místní komunikaci Rovná)
- parc.č. 4407/4 v k.ú. Příbram (na části evidujeme místní komunikaci Rovná)
- parc.č. 4480/6 v k.ú. Příbram (na části evidujeme místní komunikaci Vokačovská a chodník)
- parc.č. 4482/5 v k.ú. Příbram (na části evidujeme místní komunikaci Vokačovská a chodník)
- parc.č. 4487/5 v k.ú. Příbram (na části evidujeme místní komunikaci Drkolnovská)
- parc.č. 4750/1 v k.ú. Příbram (evidujeme místní komunikaci Polní)
- parc.č. 4750/3 v k.ú. Příbram (evidujeme místní komunikaci Za Vrškem)
- parc.č. 4750/5 v k.ú. Příbram (evidujeme místní komunikaci Polní)
- parc.č. 4750/9 v k.ú. Příbram (evidujeme místní komunikaci Polní)
- parc.č. 4750/11 v k.ú. Příbram (evidujeme místní komunikaci Polní)
- parc.č. 4750/12 v k.ú. Příbram (evidujeme místní komunikaci Polní)
- parc.č. 4750/13 v k.ú. Příbram (evidujeme místní komunikaci Polní)
- parc.č. 67/27 v k.ú. Březové Hory (na části evidujeme místní komunikaci Husova chodník)
- parc.č. 67/64 v k.ú. Březové Hory (na části evidujeme místní komunikaci parkoviště Husova a ulici Pod Struhami)
- parc.č. 86/42 v k.ú. Březové Hory (na části evidujeme místní komunikaci U Křížku / Pod Šachtami – chodník)
- parc.č. 515/25 v k.ú. Březové Hory (na části evidujeme místní komunikaci Březohorská a komunikaci Březohorská - chodník)
- parc.č. 515/232 v k.ú. Březové Hory (na části evidujeme místní komunikaci 28.října a komunikaci 28.října - chodník)
- parc.č. 650/5 v k.ú. Březové Hory (na části evidujeme místní komunikaci Kladenská- chodník)
- parc.č. 154/4 v k.ú. Brod u Příbram (evidujeme místní komunikaci Brod - směr Hatě)
- parc.č. 154/23 v k.ú. Brod u Příbram (na části evidujeme místní komunikaci Brod - směr Hatě)
- parc.č. 162/1 v k.ú. Brod u Příbram (na části evidujeme místní komunikaci Brod - směr Hatě)
- parc.č. 770 v k.ú. Jerusale (evidujeme místní komunikaci Jerusale - Na vršku)
- parc.č. 771/4 v k.ú. Jerusale (na části evidujeme místní komunikaci Jerusale - Na vršku)
- parc.č. 771/5 v k.ú. Jerusale (evidujeme místní komunikaci Jerusale - Na vršku)
- parc.č. 48/3 v k.ú. Kozičín (evidujeme místní komunikaci Bohutínský Důl - zahrádky)
- parc.č. 76/1 v k.ú. Kozičín (evidujeme místní komunikaci Bohutínský Důl - zahrádky)
- parc.č. 235/8 v k.ú. Kozičín (evidujeme místní komunikaci Kozičín)
- parc.č. 269/24 v k.ú. Kozičín (evidujeme místní komunikaci Kozičín - směr Bohutínský Důl)



Z hlediska dopravních zájmů doporučujeme odkup těchto pozemků (**nachází se na nich účelová komunikace**):

- parc.č. 2604/11 v k.ú. Příbram (veřejná účelová komunikace – chodník podél bytového domu)
- parc.č. 2731/200 v k.ú. Příbram (evidujeme veřejnou účelovou komunikaci)
- parc.č. 2737/16 v k.ú. Příbram (evidujeme veřejnou účelovou komunikaci)
- parc.č. 2858/2 v k.ú. Příbram (veřejná účelová komunikace)
- parc.č. 2926/2 v k.ú. Příbram (jedná se o veřejnou účelovou komunikaci U Lilky)
- parc.č. 2936/2 v k.ú. Příbram (jedná se o veřejnou účelovou komunikaci U Lilky)
- parc.č. 3245/4 v k.ú. Příbram (na části evidujeme veřejnou účelovou komunikaci Pod Špitálem)
- parc.č. 3245/5 v k.ú. Příbram (na části evidujeme veřejnou účelovou komunikaci Pod Špitálem)
- parc.č. 3245/6 v k.ú. Příbram (na části evidujeme veřejnou účelovou komunikaci Pod Špitálem)
- parc.č. 3245/11 v k.ú. Příbram (evidujeme veřejnou účelovou komunikaci Pod Špitálem)
- parc.č. 3255/1 v k.ú. Příbram (na části evidujeme veřejnou účelovou komunikaci K Podlesí - průmyslová zóna)
- parc.č. 3256 v k.ú. Příbram (na části evidujeme veřejnou účelovou komunikaci K Podlesí - průmyslová zóna)
- parc.č. 3257/1 v k.ú. Příbram (na části evidujeme veřejnou účelovou komunikaci K Podlesí - průmyslová zóna)
- parc.č. 3267 v k.ú. Příbram (na části evidujeme veřejnou účelovou komunikaci K Podlesí - průmyslová zóna)
- parc.č. 3276 v k.ú. Příbram (na části evidujeme veřejnou účelovou komunikaci K Podlesí - průmyslová zóna)
- parc.č. 3282/1 v k.ú. Příbram (na části evidujeme veřejnou účelovou komunikaci K Podlesí - průmyslová zóna)
- parc.č. 3282/2 v k.ú. Příbram (na části evidujeme veřejnou účelovou komunikaci K Podlesí - průmyslová zóna)
- parc.č. 3282/3 v k.ú. Příbram (na části evidujeme veřejnou účelovou komunikaci K Podlesí - průmyslová zóna)
- parc.č. 3294/2 v k.ú. Příbram (na části evidujeme veřejnou účelovou komunikaci K Podlesí - průmyslová zóna)
- parc.č. 3306/10 v k.ú. Příbram (na části evidujeme veřejnou účelovou komunikaci Pod Špitálem)
- parc.č. 3306/15 v k.ú. Příbram (na části evidujeme veřejnou účelovou komunikaci K Podlesí - průmyslová zóna)
- parc.č. 3318 v k.ú. Příbram (na části evidujeme veřejnou účelovou komunikaci K Podlesí - průmyslová zóna)
- parc.č. 3324/1 v k.ú. Příbram (na části evidujeme veřejnou účelovou komunikaci K Podlesí - průmyslová zóna)
- parc.č. 3324/2 v k.ú. Příbram (na části evidujeme veřejnou účelovou komunikaci K Podlesí - průmyslová zóna)
- parc.č. 3324/3 v k.ú. Příbram (na části evidujeme veřejnou účelovou komunikaci K Podlesí - průmyslová zóna)
- parc.č. 3324/4 v k.ú. Příbram (na části evidujeme veřejnou účelovou komunikaci K Podlesí - průmyslová zóna)
- parc.č. 3333/1 v k.ú. Příbram (na části evidujeme veřejnou účelovou komunikaci K Podlesí - průmyslová zóna)
- parc.č. 3333/9 v k.ú. Příbram (na části evidujeme veřejnou účelovou komunikaci K Podlesí - průmyslová zóna)
- parc.č. 4219/127 v k.ú. Příbram ( na části evidujeme veřejnou účelovou komunikaci U Školy - vchody k č.p. 76,78)
- parc.č. 4219/130 v k.ú. Příbram (na části evidujeme veřejnou účelovou komunikaci U Školy - vchody k č.p. 76,78)
- parc.č. 4505/112 v k.ú. Příbram (na části evidujeme veřejnou účelovou komunikaci Slunná – garáže)
- parc.č. 4556/25 v k.ú. Příbram (na části evidujeme veřejnou účelovou komunikaci Ke Stadionu / Rožmitálská – zahrádky)
- parc.č. 2863/45 v k.ú. Příbram (na části evidujeme veřejnou účelovou komunikaci U Lilky - chodník)
- parc.č. 41/14 v k.ú. Březové Hory (na části evidujeme veřejnou účelovou komunikaci K Podlesí - průmyslová zóna)



- parc.č. 515/235 v k.ú. Březové Hory (na části evidujeme veřejnou účelovou komunikaci Generála Kholla / Karla Kryla)
- parc.č. 592/1 v k.ú. Březové Hory (na části evidujeme veřejnou účelovou komunikaci Prokopská - k č.p. 24 a)
- parc.č. 632/1 v k.ú. Březové Hory (na části evidujeme veřejnou účelovou komunikaci K Podlesí - průmyslová zóna)
- parc.č. 54/1 v k.ú. Bytíz (evidujeme veřejnou účelovou komunikaci Bytíz - spojka k I/4)

Z hlediska dopravních zájmů **nemáme zájem** o:

- |   |                                   |
|---|-----------------------------------|
| - parc.č. 2290/26 v k.ú. Příbram (parkoviště u Školní ulice) mělo by být ve vlastnictví Středočeského kraje | - parc.č. 3221/11 v k.ú. Příbram  |
| - parc.č. 2290/29 v k.ú. Příbram (parkoviště u Školní ulice) mělo by být ve vlastnictví Středočeského kraje | - parc.č. 3224/17 v k.ú. Příbram  |
| - parc.č. 2290/32 v k.ú. Příbram (parkoviště u Školní ulice) mělo by být ve vlastnictví Středočeského kraje | - parc.č. 3226/4 v k.ú. Příbram   |
| - parc.č. 2661/2 v k.ú. Příbram   | - parc.č. 3226/6 v k.ú. Příbram   |
| - parc.č. 2737/2 v k.ú. Příbram   | - parc.č. 3227 v k.ú. Příbram     |
| - parc.č. 2737/4 v k.ú. Příbram   | - parc.č. 3244 v k.ú. Příbram     |
| - parc.č. 2737/5 v k.ú. Příbram   | - parc.č. 3245/2 v k.ú. Příbram   |
| - parc.č. 2737/7 v k.ú. Příbram   | - parc.č. 3245/3 v k.ú. Příbram   |
| - parc.č. 2737/17 v k.ú. Příbram  | - parc.č. 3245/9 v k.ú. Příbram   |
| - parc.č. 2737/18 v k.ú. Příbram  | - parc.č. 3246/18 v k.ú. Příbram  |
| - parc.č. 2737/19 v k.ú. Příbram  | - parc.č. 3248/1 v k.ú. Příbram   |
| - parc.č. 2762/56 v k.ú. Příbram  | - parc.č. 3282/4 v k.ú. Příbram   |
| - parc.č. 2762/59 v k.ú. Příbram  | - parc.č. 3290 v k.ú. Příbram     |
| - parc.č. 2850/1 v k.ú. Příbram   | - parc.č. 3291/3 v k.ú. Příbram   |
| - parc.č. 2851/9 v k.ú. Příbram   | - parc.č. 3306/1 v k.ú. Příbram   |
| - parc.č. 2863/45 v k.ú. Příbram  | - parc.č. 3306/2 v k.ú. Příbram   |
| - parc.č. 2863/153 v k.ú. Příbram   | - parc.č. 3306/12 v k.ú. Příbram  |
| - parc.č. 2905/5 v k.ú. Příbram   | - parc.č. 3306/13 v k.ú. Příbram  |
| - parc.č. 2905/6 v k.ú. Příbram   | - parc.č. 3306/14 v k.ú. Příbram  |
| - parc.č. 2905/7 v k.ú. Příbram   | - parc.č. 3311/1 v k.ú. Příbram   |
| - parc.č. 2905/8 v k.ú. Příbram   | - parc.č. 3311/2 v k.ú. Příbram   |
| - parc.č. 2923/3 v k.ú. Příbram   | - parc.č. 3321 v k.ú. Příbram     |
| - parc.č. 2923/4 v k.ú. Příbram   | - parc.č. 3333/3 v k.ú. Příbram   |
| - parc.č. 2950/3 v k.ú. Příbram   | - parc.č. 3333/10 v k.ú. Příbram  |
| - parc.č. 2950/4 v k.ú. Příbram   | - parc.č. 3333/11 v k.ú. Příbram  |
| - parc.č. 3029/8 v k.ú. Příbram (součástí krajské komunikace)   | - parc.č. 3333/12 v k.ú. Příbram  |
| - parc.č. 3029/13 v k.ú. Příbram (součástí krajské komunikace)  | - parc.č. 3333/13 v k.ú. Příbram  |
| - parc.č. 3029/15 v k.ú. Příbram (součástí krajské komunikace)  | - parc.č. 3333/23 v k.ú. Příbram  |
| - parc.č. 3029/16 v k.ú. Příbram (součástí krajské komunikace)  | - parc.č. 3340 v k.ú. Příbram     |
| - parc.č. 3029/27 v k.ú. Příbram (součástí krajské komunikace)  | - parc.č. 3341 v k.ú. Příbram     |
| - parc.č. 3029/28 v k.ú. Příbram (součástí krajské komunikace)  | - parc.č. 3342/2 v k.ú. Příbram   |
| - parc.č. 3029/29 v k.ú. Příbram (součástí krajské komunikace)  | - parc.č. 3342/3 v k.ú. Příbram   |
| - parc.č. 3029/49 v k.ú. Příbram (součástí krajské komunikace)  | - parc.č. 3344/1 v k.ú. Příbram   |
| - parc.č. 3224/9 v k.ú. Příbram   | - parc.č. 3353/1 v k.ú. Příbram   |
| - parc.č. 3224/10 v k.ú. Příbram  | - parc.č. 3553/2 v k.ú. Příbram   |
|   | - parc.č. 3378/1 v k.ú. Příbram   |
|   | - parc.č. 3378/2 v k.ú. Příbram   |
|   | - parc.č. 3388/3 v k.ú. Příbram   |
|   | - parc.č. 3392/2 v k.ú. Příbram   |
|   | - parc.č. 3393/1 v k.ú. Příbram   |
|   | - parc.č. 3393/2 v k.ú. Příbram   |
|   | - parc.č. 3589/2 v k.ú. Příbram   |
|   | - parc.č. 3684/6 v k.ú. Příbram   |
|   | - parc.č. 3686/17 v k.ú. Příbram  |
|   | - parc.č. 3687/1 v k.ú. Příbram   |
|   | - parc.č. 3944/9 v k.ú. Příbram   |
|   | - parc.č. 3982/2 v k.ú. Příbram   |
|   | - parc.č. 4219/129 v k.ú. Příbram |
|   | - parc.č. 4219/139 v k.ú. Příbram |



- parc.č. 4232/54 v k.ú. Příbram
- parc.č. 4233/13 v k.ú. Příbram
- parc.č. 4233/71 v k.ú. Příbram
- parc.č. 4233/72 v k.ú. Příbram
- parc.č. 4233/91 v k.ú. Příbram
- parc.č. 4233/92 v k.ú. Příbram
- parc.č. 4233/97 v k.ú. Příbram
- parc.č. 4233/99 v k.ú. Příbram
- parc.č. 4233/100 v k.ú. Příbram
- parc.č. 4233/104 v k.ú. Příbram
- parc.č. 4233/105 v k.ú. Příbram
- parc.č. 4233/108 v k.ú. Příbram
- parc.č. 4233/109 v k.ú. Příbram
- parc.č. 4233/110 v k.ú. Příbram
- parc.č. 4233/111 v k.ú. Příbram
- parc.č. 4233/112 v k.ú. Příbram
- parc.č. 4233/113 v k.ú. Příbram
- parc.č. 4233/118 v k.ú. Příbram
- parc.č. 4237/14 v k.ú. Příbram
- parc.č. 4238/3 v k.ú. Příbram
- parc.č. 4241/34 v k.ú. Příbram
- parc.č. 4241/36 v k.ú. Příbram
- parc.č. 4482/1 v k.ú. Příbram
- parc.č. 4499/1 v k.ú. Příbram
- parc.č. 4515/1 v k.ú. Příbram
- parc.č. 4516/11 v k.ú. Příbram
- parc.č. 4518/1 v k.ú. Příbram
- parc.č. 4518/2 v k.ú. Příbram
- parc.č. 4518/17 v k.ú. Příbram
- parc.č. 4750/10 v k.ú. Příbram
- parc.č. 4499/1 v k.ú. Příbram
- parc.č. st.45 v k.ú. Březové Hory
- parc.č. st.47 v k.ú. Březové Hory
- parc.č. st.728/2 v k.ú. Březové Hory
- parc.č. st.728/3 v k.ú. Březové Hory
- parc.č. st.728/4 v k.ú. Březové Hory
- parc.č. st.728/7 v k.ú. Březové Hory
- parc.č. st.729/1 v k.ú. Březové Hory
- parc.č. st.729/4 v k.ú. Březové Hory
- parc.č. st.1273/1 v k.ú. Březové Hory
- parc.č. 18 v k.ú. Březové Hory
- parc.č. 41/13 v k.ú. Březové Hory
- parc.č. 46/11 v k.ú. Březové Hory
- parc.č. 54/3 v k.ú. Březové Hory
- parc.č. 67/8 v k.ú. Březové Hory
- parc.č. 67/9 v k.ú. Březové Hory
- parc.č. 67/63 v k.ú. Březové Hory
- parc.č. 67/76 v k.ú. Březové Hory
- parc.č. 67/110 v k.ú. Březové Hory
- parc.č. 67/111 v k.ú. Březové Hory
- parc.č. 67/112 v k.ú. Březové Hory
- parc.č. 67/113 v k.ú. Březové Hory
- parc.č. 67/114 v k.ú. Březové Hory
- parc.č. 67/115 v k.ú. Březové Hory
- parc.č. 67/116 v k.ú. Březové Hory
- parc.č. 67/117 v k.ú. Březové Hory
- parc.č. 67/118 v k.ú. Březové Hory
- parc.č. 67/121 v k.ú. Březové Hory
- parc.č. 67/122 v k.ú. Březové Hory
- parc.č. 67/123 v k.ú. Březové Hory
- parc.č. 67/124 v k.ú. Březové Hory
- parc.č. 67/125 v k.ú. Březové Hory
- parc.č. 67/126 v k.ú. Březové Hory
- parc.č. 67/127 v k.ú. Březové Hory
- parc.č. 67/128 v k.ú. Březové Hory
- parc.č. 67/129 v k.ú. Březové Hory
- parc.č. 67/130 v k.ú. Březové Hory
- parc.č. 67/131 v k.ú. Březové Hory
- parc.č. 67/132 v k.ú. Březové Hory
- parc.č. 67/133 v k.ú. Březové Hory
- parc.č. 67/134 v k.ú. Březové Hory
- parc.č. 67/135 v k.ú. Březové Hory
- parc.č. 82/2 v k.ú. Březové Hory
- parc.č. 163 v k.ú. Březové Hory
- parc.č. 392/2 v k.ú. Březové Hory
- parc.č. 399/2 v k.ú. Březové Hory
- parc.č. 471/68 v k.ú. Březové Hory
- parc.č. 472/1 v k.ú. Březové Hory
- parc.č. 515/24 v k.ú. Březové Hory
- parc.č. 515/26 v k.ú. Březové Hory
- parc.č. 515/124 v k.ú. Březové Hory
- parc.č. 515/127 v k.ú. Březové Hory
- parc.č. 515/153 v k.ú. Březové Hory
- parc.č. 515/154 v k.ú. Březové Hory
- parc.č. 515/208 v k.ú. Březové Hory
- parc.č. 515/209 v k.ú. Březové Hory
- parc.č. 515/230 v k.ú. Březové Hory
- parc.č. 515/231 v k.ú. Březové Hory
- parc.č. 515/233 v k.ú. Březové Hory
- parc.č. 515/234 v k.ú. Březové Hory
- parc.č. 515/437 v k.ú. Březové Hory
- parc.č. 590/40 v k.ú. Březové Hory
- parc.č. 590/43 v k.ú. Březové Hory
- parc.č. 592/2 v k.ú. Březové Hory
- parc.č. 594/1 v k.ú. Březové Hory
- parc.č. 661/1 v k.ú. Březové Hory
- parc.č. 715/105 v k.ú. Březové Hory
- parc.č. 1952 v k.ú. Březové Hory
- parc.č. 2104 v k.ú. Březové Hory
- parc.č. 436 v k.ú. Březové Hory
- parc.č. 126/9 v k.ú. Brod u Příbramě (na části silnice I/66)
- parc.č. 154/1 v k.ú. Brod u Příbramě
- parc.č. 154/5 v k.ú. Brod u Příbramě
- parc.č. 154/13 v k.ú. Brod u Příbramě
- parc.č. 154/17 v k.ú. Brod u Příbramě
- parc.č. 159/2 v k.ú. Brod u Příbram
- parc.č. 168/1 v k.ú. Brod u Příbram
- parc.č. 168/17 v k.ú. Brod u Příbram
- parc.č. 169/2 v k.ú. Brod u Příbram
- parc.č. 169/3 v k.ú. Brod u Příbram
- parc.č. 170/1 v k.ú. Brod u Příbram
- parc.č. 171/2 v k.ú. Brod u Příbram
- parc.č. 173/1 v k.ú. Brod u Příbram
- parc.č. 184/1 v k.ú. Brod u Příbram
- parc.č. 185/1 v k.ú. Brod u Příbram
- parc.č. 186/1 v k.ú. Brod u Příbram
- parc.č. 196/4 v k.ú. Brod u Příbram
- parc.č. 203/8 v k.ú. Brod u Příbram
- parc.č. 204 v k.ú. Brod u Příbram



- parc.č. 205/2 v k.ú. Brod u Příbram
- parc.č. 206 v k.ú. Brod u Příbram
- parc.č. 207/1 v k.ú. Brod u Příbram
- parc.č. 207/8 v k.ú. Brod u Příbram
- parc.č. 207/9 v k.ú. Brod u Příbram
- parc.č. 207/10 v k.ú. Brod u Příbram
- parc.č. 207/11 v k.ú. Brod u Příbram
- parc.č. 207/12 v k.ú. Brod u Příbram
- parc.č. 56/1 v k.ú. Bytíz
- parc.č. 57/1 v k.ú. Bytíz
- parc.č. 58 v k.ú. Bytíz
- parc.č. 60/1 v k.ú. Bytíz
- parc.č. 60/12 v k.ú. Bytíz
- parc.č. 60/15 v k.ú. Bytíz
- parc.č. 60/20 v k.ú. Bytíz
- parc.č. 60/23 v k.ú. Bytíz
- parc.č. 60/50 v k.ú. Bytíz
- parc.č. 60/51 v k.ú. Bytíz
- parc.č. 60/52 v k.ú. Bytíz
- parc.č. 60/53 v k.ú. Bytíz
- parc.č. 60/59 v k.ú. Bytíz
- parc.č. 60/60 v k.ú. Bytíz
- parc.č. 60/61 v k.ú. Bytíz
- parc.č. 60/62 v k.ú. Bytíz
- parc.č. 60/63 v k.ú. Bytíz
- parc.č. 60/64 v k.ú. Bytíz
- parc.č. 60/65 v k.ú. Bytíz
- parc.č. 60/66 v k.ú. Bytíz
- parc.č. 60/67 v k.ú. Bytíz
- parc.č. 60/68 v k.ú. Bytíz

Ing. Simona Žďánská  
referent Samostatného oddělení silničního hospodářství



**Od:** Simona Žďánská  
**Odesláno:** 25. června 2021 15:09  
**Komu:** Jana Říčařová  
**Předmět:** RE: DIAMO s. p. - Žádost o doplnění vyjádření + ž. o doložení listin - místní komunikace

Vážená paní kolegyně, na základě žádosti o doplnění bezúplatného převodu pozemků od státního podniku DIAMO, Vám sdělujeme:

- na pozemcích parc.č. 4750/1, 4750/5, 4750/9, 4750/11, 4750/12, 4750/13 vše v k.ú. Příbram, evidujeme místní komunikaci II. třídy (ulice polní) – viz příloha výpis z pasportu místních komunikací a její grafická příloha
- na pozemcích parc.č. 770, 771/4 a 771/5 v k.ú. Jerusalem, evidujeme místní komunikaci III. třídy (Jerusalem – Na Vršku) – viz příloha výpis z pasportu místních komunikací a její grafická příloha
- na pozemku parc. č. 67/27 v k.ú. Březové Hory, evidujeme místní komunikaci IV. třídy (chodník Husova) – viz příloha výpis z pasportu místních komunikací a její grafická příloha
- na pozemku parc.č. 515/232 v k.ú. Březové Hory, evidujeme na části místní komunikaci IV. třídy (chodník 28. října), na části místní komunikaci III. třídy (ulice 28. října) a na části účelovou komunikaci (vlastnictví DIAMO s.p.) – viz příloha výpis z pasportu místních komunikací a její grafická příloha
- na pozemku parc. č. 515/235 v k.ú. Březové Hory, evidujeme účelovou komunikaci ve vlastnictví DIAMO s.p.

Vzhledem k tomu, že na pozemku parc.č. 515/235 v k.ú. Březové Hory evidujeme „pouze“ účelovou komunikaci, nelze tento pozemek zahrnout do bezúplatného převodu.

U ostatních pozemků se vždy jedná o komunikace místní a z tohoto důvodu nadále trváme na bezúplatném převodu. Před rokem 1997 byly tyto komunikace automaticky součástí sítě místních komunikací přímo ze zákona č. 135/1961 Sb. A následně datem 1.4.1997 přešla do pasportu místních komunikací a to na základě zákona č. 13/1997 Sb. Ze zákona č. 13/1997 Sb., v platném znění vyplývá z § 9 odst. 1 vyplývá, že vlastníkem místních komunikací je obec, na jejímž území se místní komunikace nacházejí.

**Ing. Simona Žďánská**

referent Odbor silničního hospodářství

Tel.: 318402525

E-mail: [simona.zdanska@pribram.eu](mailto:simona.zdanska@pribram.eu)



**MĚSTO PŘÍBRAM**

[www.pribram.eu](http://www.pribram.eu)

Městský úřad Příbram

Tyršova 108

261 19 Příbram

**From:** Jana Říčařová

**Sent:** Tuesday, June 22, 2021 1:19 PM

**To:** Simona Žďánská <[Simona.Zdanska@pribram.eu](mailto:Simona.Zdanska@pribram.eu)>

**Subject:** DIAMO s. p. - Žádost o doplnění vyjádření + ž. o doložení listin - místní komunikace

**Importance:** High

Vážená paní inženýrko,  
navazujeme na řízení ve věci bezúplatného převodu pozemků (pod místními komunikacemi) od státního podniku DIAMO.

Prosíme o Vaše vyjádření k odpovědi státního podniku DIAMO ze dne 10.5.2021, ve kterém některé z pozemků tento podnik doporučuje k bezúplatnému převodu, avšak některé z pozemků jsou v rozporu s Vaším vyjádřením ze dne 2.4.2019, č.j. MeUPB 24652/2019/SOSH/Zd. Prosíme tyto sporné informace vysvětlit.

Dopis státního podniku Diamo zasíláme v příloze.

Zároveň prosíme o doložení listin, které prokazují vlastnictví komunikací na poptávaných pozemcích.



Vyhotovil: Jana Říčařová

MISYS-KatastrSQL, informativní výpis pro vnitřní potřebu!

OKRES: CZ020B Příbram, 3211  
 OBEC: 539911 Příbram  
 KAT.ÚZEMÍ: 735426 Příbram

Data platná k: 1.03.2022

**LIST VLASTNICTVÍ 4346****A Vlastník, jiný oprávněný**

Oprávněný subjekt, adresa	Identifikátor	Podíl
Vlastnické právo		
Česká republika,	00000001-1	
Právo hospodařit s majetkem státu		
DIAMO, státní podnik, Máchova 201, 47127 Stráž pod Ralskem	00002739	

**ČÁSTEČNÝ VÝPIS****B Nemovitosti****Pozemky**

Parcela	[m <sup>2</sup> ]	Druh pozemku	Způsob využití	Způsob ochrany
<b>PŮVOD: Katastr nemovitostí (KN)</b>				
KN 2580/37	77	ostatní plocha	ostat.komunikace	
KN 2581/2	1491	ostatní plocha	ostat.komunikace	
KN 2581/34	516	ostatní plocha	ostat.komunikace	
KN 2604/143	617	ostatní plocha	ostat.komunikace	
KN 2604/162	672	ostatní plocha	ostat.komunikace	
KN 2604/171	1504	ostatní plocha	ostat.komunikace	
KN 2604/172	450	ostatní plocha	ostat.komunikace	
KN 2634/18	589	ostatní plocha	ostat.komunikace	
KN 2634/19	12	ostatní plocha	ostat.komunikace	
KN 3029/41	404	ostatní plocha	silnice	
KN 4052/15	4	ostatní plocha	silnice	
KN 4219/128	378	ostatní plocha	ostat.komunikace	
KN 4219/143	1	ostatní plocha	ostat.komunikace	
KN 4232/33	1	ostatní plocha	jiná plocha	
KN 4232/35	3	ostatní plocha	jiná plocha	
KN 4232/40	1198	ostatní plocha	jiná plocha	
KN 4232/51	95	ostatní plocha	jiná plocha	
KN 4233/93	1022	ostatní plocha	ostat.komunikace	
KN 4233/98	1464	ostatní plocha	ostat.komunikace	
KN 4233/107	3439	ostatní plocha	ostat.komunikace	
KN 4239/8	2219	ostatní plocha	ostat.komunikace	
KN 4241/31	229	ostatní plocha	ostat.komunikace	
KN 4241/33	61	ostatní plocha	ostat.komunikace	
KN 4362/7	609	ostatní plocha	silnice	
KN 4407/3	501	ostatní plocha	ostat.komunikace	
KN 4407/4	193	ostatní plocha	ostat.komunikace	
KN 4480/6	263	ostatní plocha	ostat.komunikace	
KN 4487/5	15	ostatní plocha	ostat.komunikace	
KN 4750/3	1002	ostatní plocha	silnice	

**B1 Věcná práva sloužící ve prospěch nemovitostí v části B****(bez zápisu)****C Věcná práva zatěžující nemovitosti v části B včetně souvisejících údajů***Typ vztahu*

Věcné břemeno (podle listiny)

provozování, oprav a údržby podzemního vedení komunikační sítě, rozsah vymezen geometrickým plánem č. 4112-54/2006

*Oprávnění pro*

ČD - Telematika a.s., Pernerova 2819/2a, 13000 Praha - Žižkov, IČ:61459445

*Povinnost k*

Parcela: KN 4232/35

Listina Smlouva o zřízení věcného břemene - úplatná ze dne 02.12.2008. Právní účinky vkladu práva ke dni 08.01.2009.

V-77/2009-211

Pořadí k datu podle právní úpravy účinné v době vzniku práva

Věcné břemeno chůze a jízdy

v rozsahu dle g.pl. 4091-105/2006

29



*Oprávnění pro*

*Parcela: KN 4233/88*

*Povinnost k*

*Parcela: KN 4233/107*

*Listina Smlouva kupní, o zřízení věcného břemene - úplatná ze dne 20.06.2007. Právní účinky vkladu práva ke dni 19.09.2007.*

*V-6160/2007-211*

*Pořadí k datu podle právní úpravy účinné v době vzniku práva*

*Věcné břemeno (podle listiny)*

*zřídít a provozovat podzemní komunikační vedení a s tím spojené omezení, přístup a příjezd ze účelem zajišťování provozu a údržby, včetně případné rekonstrukce nebo odstranění podzemního komunikačního vedení, rozsah vymezen geom. plánem č. 4617-705/2009*

*Oprávnění pro*

*ČEZ ICT Services, a. s., Duhová 1531/3, 14000 Praha - Michle, IČ:26470411*

*Povinnost k*

*Parcela: KN 4233/93, Parcela: KN 4233/107*

*Listina Smlouva o zřízení věcného břemene - úplatná ze dne 28.05.2010. Právní účinky vkladu práva ke dni 23.06.2010.*

*V-3820/2010-211*

*Pořadí k datu podle právní úpravy účinné v době vzniku práva*

*Věcné břemeno (podle listiny)*

*zřízení a provozování zařízení distribuční soustavy  
rozsah vymezen geometrickým plánem č.4529-18/2009*

*Oprávnění pro*

*ČEZ Distribuce, a. s., Teplická 874/8, 40502 Děčín - Děčín IV-Podmokly, IČ:24729035*

*Povinnost k*

*Parcela: KN 4407/3, Parcela: KN 4407/4*

*Listina Smlouva o zřízení věcného břemene - úplatná ze dne 14.07.2010. Právní účinky vkladu práva ke dni 16.07.2010.*

*V-4371/2010-211*

*Listina Výpis z obchodního rejstříku prokazující splynutí obchodních společností v důsledku fúze ze dne 01.10.2010.*

*Z-16622/2010-211*

*Pořadí k datu podle právní úpravy účinné v době vzniku práva*

*Věcné břemeno (podle listiny)*

*umístění a provozování vedení veřejné komunikační sítě, přístup a příjezd za účelem zajišťování provozu a údržby, včetně případné rekonstrukce a odstranění vedení veřejné komunikační sítě  
rozsah vymezen geometrickým plánem č.4829-322/2011*

*Oprávnění pro*

*T-Mobile Czech Republic a.s., Tomičkova 2144/1, 14800 Praha - Chodov, IČ:64949681*

*Povinnost k*

*Parcela: KN 4239/8*

*Listina Smlouva o zřízení věcného břemene - úplatná ze dne 16.02.2012. Právní účinky vkladu práva ke dni 22.02.2012.*

*V-1020/2012-211*

*Pořadí k datu podle právní úpravy účinné v době vzniku práva*

*Věcné břemeno (podle listiny)*

*a)?právo zřídít a provozovat na služebném pozemku plynárenské zařízení  
b)?právo vstupovat a vjíždět na služebný pozemek v souvislosti se zřízením, stavebními úpravami, opravami, provozováním a odstraněním plynárenského zařízení  
rozsah vymezen v geometrickém plánu č. 5360-228/2013*

*Oprávnění pro*

*GasNet, s.r.o., Klíšská 940/96, 40001 Ústí nad Labem - Klíše, IČ:27295567*

*Povinnost k*

*Parcela: KN 4219/128, Parcela: KN 4219/143, Parcela: KN 4233/93, Parcela: KN 4233/98, Parcela: KN 4233/107*

*Listina Smlouva o zřízení věcného břemene - úplatná ze dne 28.03.2014. Právní účinky zápisu k okamžiku 04.04.2014 10:17:43. Zápis proveden dne 29.04.2014.*

*V-2832/2014-211*

*Pořadí k datu podle právní úpravy účinné v době vzniku práva*

*Věcné břemeno (podle listiny)*

*zřídít a provozovat plynárenské zařízení a v právu vstupovat a vjíždět na pozemek v souvislosti se zřízením, stavebními úpravami, opravami, provozováním a odstraněním plynárenského zařízení. Rozsah vymezen geometrickým plánem č. 5511-110/2014.*

*Oprávnění pro*

*GasNet, s.r.o., Klíšská 940/96, 40001 Ústí nad Labem - Klíše, IČ:27295567*

*Povinnost k*

*Parcela: KN 4239/8*

*Listina Smlouva o zřízení věcného břemene - úplatná ze dne 11.02.2015. Právní účinky zápisu k okamžiku 19.02.2015 10:13:26. Zápis proveden dne 12.03.2015.*

*V-1765/2015-211*

40



Pořadí k 19.02.2015 10:13.

Věcné břemeno (podle listiny)

zřídit a provozovat plynárenské zařízení a v právu vstupovat a vjíždět na pozemek v souvislosti se zřízením, stavebními úpravami, opravami, provozováním a odstraněním plynárenského zařízení. Rozsah vymezen geometrickým plánem č. 5510-110/2014.

Oprávnění pro

GasNet, s.r.o., Klíšská 940/96, 40001 Ústí nad Labem - Klíše, IČ:27295567

Povinnost k

Parcela: KN 2604/143

Listina Smlouva o zřízení věcného břemene - úplatná ze dne 02.04.2015. Právní účinky zápisu k okamžiku 13.04.2015 13:27:26. Zápis proveden dne 05.05.2015.

V-3901/2015-211

Pořadí k 13.04.2015 13:27.

Věcné břemeno (podle listiny)

zřízení, provozování, údržby a oprav Podzemního komunikačního vedení rozsah vymezen geometrickým plánem č.4945-76/2011

Oprávnění pro

CETIN a.s., Českomoravská 2510/19, 19000 Praha - Libeň, IČ:04084063

Povinnost k

Parcela: KN 4239/8

Listina Smlouva o zřízení věcného břemene - úplatná ze dne 13.01.2012. Právní účinky vkladu práva ke dni 19.01.2012.

V-292/2012-211

Listina Souhlasné prohlášení o přechodu práv v důsledku rozdělení společnosti ze dne 02.06.2015. Právní účinky zápisu k okamžiku 16.06.2015 10:24:00. Zápis proveden dne 21.08.2015.

V-6601/2015-211

Pořadí k datu podle právní úpravy účinné v době vzniku práva

Věcné břemeno (podle listiny)

zřídit, provozovat, opravovat a udržovat Součást distribuční soustavy kabelové vedení NN-IV-12-6016208/2. Rozsah vymezen geometrickým plánem č.236-7623/2013, 5363-7623/2013.

Oprávnění pro

ČEZ Distribuce, a. s., Teplická 874/8, 40502 Děčín - Děčín IV-Podmokly, IČ:24729035

Povinnost k

Parcela: KN 4052/15

Listina Smlouva o zřízení věcného břemene - úplatná ze dne 04.11.2015. Právní účinky zápisu k okamžiku 12.11.2015 09:39:07. Zápis proveden dne 03.12.2015.

V-11762/2015-211

Pořadí k 12.11.2015 09:39.

Věcné břemeno (podle listiny)

právo umístit, provozovat, opravovat a udržovat Zařízení distribuční soustavy na Dotčených nemovitostech, provádět jeho obnovu, výměnu a modernizaci rozsah vymezen geometrickým plánem č. 5956-139/2017

Oprávnění pro

ČEZ Distribuce, a. s., Teplická 874/8, 40502 Děčín - Děčín IV-Podmokly, IČ:24729035

Povinnost k

Parcela: KN 4487/5, Parcela: KN 4480/6

Listina Smlouva o zřízení věcného břemene - úplatná IE-12-6006218/VB/011 ze dne 19.02.2018. Právní účinky zápisu k okamžiku 26.02.2018 11:21:23. Zápis proveden dne 20.03.2018.

V-1754/2018-211

Pořadí k 26.02.2018 11:21.

Věcné břemeno (podle listiny)

umístit, provozovat, opravovat a udržovat Zařízení distribuční soustavy, provádět jeho obnovu, výměnu, modernizaci a povinnost výkon těchto práv strpět.

rozsah vymezen geom. plánem č. 6060-7270/2016

Oprávnění pro

ČEZ Distribuce, a. s., Teplická 874/8, 40502 Děčín - Děčín IV-Podmokly, IČ:24729035

Povinnost k

Parcela: KN 2604/143, Parcela: KN 2604/171, Parcela: KN 2604/172

Listina Smlouva o zřízení věcného břemene - úplatná IE-12-6006444/2 ze dne 13.12.2018. Právní účinky zápisu k okamžiku 02.01.2019 13:05:58. Zápis proveden dne 23.01.2019.

V-16/2019-211

Pořadí k 02.01.2019 13:05.

## D Poznámky a další obdobné údaje

Typ vztahu

Změna číslování parcel

41



utvořena z PK parc. 4380, dle ZPMZ 2424

*Povinnost k*

*Parcela: KN 4407/4*

Změna číslování parcel

utvořena z PK parc. 4404,4405,4406,4381 dle ZPMZ 2424

*Povinnost k*

*Parcela: KN 4407/3*

Změna výměr obnovou operátu

*Povinnost k*

*Parcela: KN 2581/2*

## **E Nabývací tituly a jiné podklady k zápisu**

*Listina*

Parcela KN 2580/37

\* Ohlášení zániku práva hospodaření a vzniku práva hospodařit ze dne 10.03.2003.

Z-2885/2003-211

*Pro:*

Pro: DIAMO, státní podnik, Máchova 201, 47127 Stráž pod Ralskem, IČ:00002739

\* Jiná listina ze dne# Výpis z obchodního rejstříku, vedeného Krájským soudem v Ústí nad Labem oddíl A XVIII,vložka 520 ze dne 10.09.1998.

POLVZ:2577/1998

Z-102577/1998-211

*Pro:*

Pro: DIAMO, státní podnik, Máchova 201, 47127 Stráž pod Ralskem, IČ:00002739

\* Usnesení soudu číslo deníku# 171/1963 utvořena z PK 2580 díl 2, ZPMZ.2361.

POLVZ:369/1992

Z-100369/1992-211

*Pro:*

Pro: DIAMO, státní podnik, Máchova 201, 47127 Stráž pod Ralskem, IČ:00002739

Parcela KN 2581/2

\* Smlouva o koupi nemovitosti státem ze dne# parcela utvořena z PK dříve 1544/15,1546/6 ze dne 01.06.1959.

POLVZ:369/1992

Z-100369/1992-211

*Pro:*

Pro: DIAMO, státní podnik, Máchova 201, 47127 Stráž pod Ralskem, IČ:00002739

\* Ohlášení zániku práva hospodaření a vzniku práva hospodařit ze dne 10.03.2003.

Z-2885/2003-211

*Pro:*

Pro: DIAMO, státní podnik, Máchova 201, 47127 Stráž pod Ralskem, IČ:00002739

\* Jiná listina ze dne# Výpis z obchodního rejstříku, vedeného Krájským soudem v Ústí nad Labem oddíl A XVIII,vložka 520 ze dne 10.09.1998.

POLVZ:2577/1998

Z-102577/1998-211

*Pro:*

Pro: DIAMO, státní podnik, Máchova 201, 47127 Stráž pod Ralskem, IČ:00002739

Parcela KN 2581/34

\* Ohlášení zániku práva hospodaření a vzniku práva hospodařit ze dne 10.03.2003.

Z-2885/2003-211

*Pro:*

Pro: DIAMO, státní podnik, Máchova 201, 47127 Stráž pod Ralskem, IČ:00002739

\* Jiná listina ze dne# Výpis z obchodního rejstříku, vedeného Krájským soudem v Ústí nad Labem oddíl A XVIII,vložka 520 ze dne 10.09.1998.

POLVZ:2577/1998

Z-102577/1998-211

*Pro:*

Pro: DIAMO, státní podnik, Máchova 201, 47127 Stráž pod Ralskem, IČ:00002739

42



Vyhotovil: Jana Řičařová

MISYS-KatastrSQL, informativní výpis pro vnitřní potřebu!

OKRES: CZ020B Příbram, 3211  
 OBEC: 539911 Příbram  
 KAT.ÚZEMÍ: 735515 Březové Hory

Data platná k: 1.03.2022

**LIST VLASTNICTVÍ 4346****A Vlastník, jiný oprávněný**

Oprávněný subjekt, adresa	Identifikátor	Podíl
Vlastnické právo		
Česká republika,	00000001-1	
Právo hospodařit s majetkem státu		
DIAMO, státní podnik, Máchova 201, 47127 Stráž pod Ralskem	00002739	

**ČÁSTEČNÝ VÝPIS****B Nemovitosti****Pozemky**

Parcela	[m <sup>2</sup> ]	Druh pozemku	Způsob využití	Způsob ochrany
<b>PŮVOD: Katastr nemovitostí (KN)</b>				
KN 86/42	216	ostatní plocha	ostat.komunikace	
KN 650/5	14	ostatní plocha	ostat.komunikace	

**B1 Věcná práva sloužící ve prospěch nemovitostí v části B (bez zápisu)****C Věcná práva zatěžující nemovitosti v části B včetně souvisejících údajů (bez zápisu)****D Poznámky a další obdobné údaje (bez zápisu)****E Nabývací tituly a jiné podklady k zápisu**

Listina

Parcela KN 86/42

\* Ohlášení zániku práva hospodaření a vzniku práva hospodařit ze dne 10.03.2003.

Z-2850/2003-211

Pro:

Pro: DIAMO, státní podnik, Máchova 201, 47127 Stráž pod Ralskem, IČ:00002739

\* Rozhodnutí o sloučení organizace Ministerstvo průmyslu a obchodu-19510/2001 /6230/1000 ze dne 29.11.2001.

Z-2628/2002-211

Pro:

Pro: DIAMO, státní podnik, Máchova 201, 47127 Stráž pod Ralskem, IČ:00002739

\* Smlouva o koupi nemovitosti státem ze dne# ze dne 26.11.1970.

POLVZ:165/1971

Z-300165/1971-211

Pro:

Pro: Česká republika, , IČ:00000001-1

Parcela KN 650/5

\* Ohlášení zániku práva hospodaření a vzniku práva hospodařit ze dne 10.03.2003.

Z-2850/2003-211

Pro:

Pro: DIAMO, státní podnik, Máchova 201, 47127 Stráž pod Ralskem, IČ:00002739

\* Rozhodnutí o sloučení organizace Ministerstvo průmyslu a obchodu-19510/2001 /6230/1000 ze dne 29.11.2001.

Z-2628/2002-211

Pro:

Pro: DIAMO, státní podnik, Máchova 201, 47127 Stráž pod Ralskem, IČ:00002739

\* Pozemková kniha vložka# 387 .

POLVZ:743/1977

Z-300743/1977-211

Pro:

93



Pro: Česká republika, , IČ:00000001-1

\* Pozemková kniha vložka# 349 .

POLVZ:743/1977

Z-300743/1977-211

Pro:

Pro: Česká republika, , IČ:00000001-1

\* Pozemková kniha vložka# 12 .

POLVZ:742/1977

Z-300742/1977-211

Pro:

Pro: Česká republika, , IČ:00000001-1

\* Pozemková kniha vložka# 347 .

POLVZ:743/1977

Z-300743/1977-211

Pro:

Pro: Česká republika, , IČ:00000001-1

\* Seznam pozemkové knihy# 6 .

POLVZ:742/1977

Z-300742/1977-211

Pro:

Pro: Česká republika, , IČ:00000001-1

\* Seznam pozemkové knihy# 4 .

POLVZ:743/1977

Z-300743/1977-211

Pro:

Pro: Česká republika, , IČ:00000001-1

\* Pozemková kniha vložka# 359 .

POLVZ:743/1977

Z-300743/1977-211

Pro:

Pro: Česká republika, , IČ:00000001-1

\* Pozemková kniha vložka# 346 .

POLVZ:742/1977

Z-300742/1977-211

Pro:

Pro: Česká republika, , IČ:00000001-1

\* Pozemková kniha vložka# 46 .

POLVZ:743/1977

Z-300743/1977-211

Pro:

Pro: Česká republika, , IČ:00000001-1

---

**F Vztah BPEJ k parcelám**

**(bez zápisu)**

---

*Nemovitosti jsou v územním obvodu, ve kterém vykonává státní správu katastru nemovitostí ČR:*

**Katastrální úřad pro Středočeský kraj, Katastrální pracoviště Příbram, kód: 211**

V kat. území jsou pozemky vedeny ve dvou číselných řadách (St. = stavební parcela)

---

Vyhotoveno systémem MISYS ver.15.54.143663 SW hasp pro VFK Datum a čas vyhotovení výpisu: 18.03.2022 06:48:20  
 verze 5.6 Výpis vyhotoven za 0.399s, SQLite3 native,  
**Vyhotovil: Jana Říčařová** ver.3.35.5.138576  
*Tento výpis má informativní charakter a je určen pouze pro vnitřní potřebu oprávněného uživatele dat SPI KN.*

44



Vyhotovil: Jana Říčařová

MISYS-KatastrSQL, informativní výpis pro vnitřní potřebu!

OKRES: CZ020B Příbram, 3211  
 OBEC: 539911 Příbram  
 KAT.ÚZEMÍ: 671576 Kozičín

Data platná k: 1.03.2022

**LIST VLASTNICTVÍ 24****A Vlastník, jiný oprávněný**

Oprávněný subjekt, adresa	Identifikátor	Podíl
Vlastnické právo		
Česká republika, Právo hospodařit s majetkem státu	00000001-1	
DIAMO, státní podnik, Máchova 201, 47127 Stráž pod Ralskem	00002739	

**B Nemovitosti****Pozemky**

Parcela	[m <sup>2</sup> ]	Druh pozemku	Způsob využití	Způsob ochrany
<b>PŮVOD: Katastr nemovitostí (KN)</b>				
KN 48/3	133	ostatní plocha	ostat.komunikace	
KN 76/1	2476	ostatní plocha	sport.a rekr.pl.	
KN 235/8	73	ostatní plocha	ostat.komunikace	
KN 269/24	262	ostatní plocha	silnice	

**B1 Věcná práva sloužící ve prospěch nemovitostí v části B***(bez zápisu)***C Věcná práva zatěžující nemovitosti v části B včetně souvisejících údajů***Typ vztahu*

Věcné břemeno chůze a jízdy

právní účinky vkladu dne 21.12.1993

*Oprávnění pro**Parcela: KN 76/3**Povinnost k**Parcela: KN 76/1*

Listina Smlouva o věcném břemeni V3# 3277/1993.

POLVZ:1/1994

Z-400001/1994-211

*Pořadí k datu podle právní úpravy účinné v době vzniku práva*

Věcné břemeno chůze a jízdy

právní účinky vkladu dne 21.12.1993

*Oprávnění pro**Parcela: KN 76/4**Povinnost k**Parcela: KN 76/1*

Listina Smlouva o věcném břemeni V3# 3278/1993.

POLVZ:1/1994

Z-400001/1994-211

*Pořadí k datu podle právní úpravy účinné v době vzniku práva*

Věcné břemeno chůze a jízdy

právní účinky vkladu dne 21.12.1993

*Oprávnění pro**Parcela: KN 76/29 součástí je: Kozičín č.e. 31, rod.rekr**Povinnost k**Parcela: KN 76/1*

Listina Smlouva o věcném břemeni V3# 3278/1993.

POLVZ:1/1994

Z-400001/1994-211

*Pořadí k datu podle právní úpravy účinné v době vzniku práva*

Věcné břemeno zřizování a provozování vedení

distribuční soustavy - rozsah vymezen geometrickým plánem č. 392-11770/2019.

*Oprávnění pro**ČEZ Distribuce, a. s., Teplická 874/8, 40502 Děčín - Děčín IV-Podmokly, IČ:24729035**Povinnost k**Parcela: KN 235/8*

Listina Smlouva o zřízení věcného břemene - úplatná IP-12-6012790/2 ze dne 06.01.2020. Právní účinky zápisu k okamžiku 17.01.2020 11:46:12. Zápis proveden dne 11.02.2020.

V-377/2020-211

*Pořadí k 17.01.2020 11:46.*



**D Poznámky a další obdobné údaje****(bez zápisu)****E Nabývací tituly a jiné podklady k zápisu***Listina*

Parcela KN 48/3

\* Ohlášení zániku práva hospodaření a vzniku práva hospodařit ze dne 10.03.2003.

Z-2869/2003-211

*Pro:*

Pro: DIAMO, státní podnik, Máchova 201, 47127 Stráž pod Ralskem, IČ:00002739

\* Smlouva o převodu nemovitosti# 2802/1958 Kupní ze dne 28.2.1958.

POLVZ:16/1992

Z-400016/1992-211

*Pro:*

Pro: Česká republika, , IČ:00000001-1

\* Rozhodnutí o sloučení organizace Ministerstvo průmyslu a obchodu-19510/2001 /6230/1000 ze dne 29.11.2001.

Z-2628/2002-211

*Pro:*

Pro: DIAMO, státní podnik, Máchova 201, 47127 Stráž pod Ralskem, IČ:00002739

\* Usnesení soudu číslo deníku# 1862/1960.

POLVZ:16/1992

Z-400016/1992-211

*Pro:*

Pro: Česká republika, , IČ:00000001-1

Parcela KN 76/1

\* Ohlášení zániku práva hospodaření a vzniku práva hospodařit ze dne 10.03.2003.

Z-2869/2003-211

*Pro:*

Pro: DIAMO, státní podnik, Máchova 201, 47127 Stráž pod Ralskem, IČ:00002739

\* Rozhodnutí o sloučení organizace Ministerstvo průmyslu a obchodu-19510/2001 /6230/1000 ze dne 29.11.2001.

Z-2628/2002-211

*Pro:*

Pro: DIAMO, státní podnik, Máchova 201, 47127 Stráž pod Ralskem, IČ:00002739

\* Pozemková kniha vložka# 150 .

POLVZ:136/1982

Z-400136/1982-211

*Pro:*

Pro: Česká republika, , IČ:00000001-1

Parcela KN 235/8

\* Ohlášení zániku práva hospodaření a vzniku práva hospodařit ze dne 10.03.2003.

Z-2869/2003-211

*Pro:*

Pro: DIAMO, státní podnik, Máchova 201, 47127 Stráž pod Ralskem, IČ:00002739

\* Rozhodnutí o sloučení organizace Ministerstvo průmyslu a obchodu-19510/2001 /6230/1000 ze dne 29.11.2001.

Z-2628/2002-211

*Pro:*

Pro: DIAMO, státní podnik, Máchova 201, 47127 Stráž pod Ralskem, IČ:00002739

\* Seznam pozemkové knihy# 1 .

POLVZ:136/1982

Z-400136/1982-211

*Pro:*

Pro: Česká republika, , IČ:00000001-1

Parcela KN 269/24

4/6



\* Ohlášení zániku práva hospodaření a vzniku práva hospodařit ze dne 10.03.2003.

Z-2869/2003-211

Pro:

Pro: DIAMO, státní podnik, Máchova 201, 47127 Stráž pod Ralskem, IČ:00002739

\* Rozhodnutí o sloučení organizace Ministerstvo průmyslu a obchodu-19510/2001 /6230/1000 ze dne 29.11.2001.

Z-2628/2002-211

Pro:

Pro: DIAMO, státní podnik, Máchova 201, 47127 Stráž pod Ralskem, IČ:00002739

\* Jiná listina číslo# 177/1998 výměra určena planimetricky,k převodu nutný geom. plán.

POLVZ:177/1998

Z-400177/1998-211

Pro:

Pro: Česká republika, , IČ:00000001-1

\* Pozemková kniha vložka# 113 .

POLVZ:136/1982

Z-400136/1982-211

Pro:

Pro: Česká republika, , IČ:00000001-1

\* Pozemková kniha vložka# 71 .

POLVZ:136/1982

Z-400136/1982-211

Pro:

Pro: Česká republika, , IČ:00000001-1

**F Vztah BPEJ k parcelám**

**(bez zápisu)**

*Nemovitosti jsou v územním obvodu, ve kterém vykonává státní správu katastru nemovitostí ČR:*

**Katastrální úřad pro Středočeský kraj, Katastrální pracoviště Příbram, kód: 211**

*V kat. území jsou pozemky vedeny v jedné číselné řadě*

Vyhotoveno systémem MISYS ver.15.54.143663 SW hasp pro VFK Datum a čas vyhotovení výpisu: 18.03.2022 07:23:44  
verze 5.6 Výpis vyhotoven za 1.267s, SQLite3 native,

**Vyhotovil: Jana Říčařová**

ver.3.35.5.138576

*Tento výpis má informativní charakter a je určen pouze pro vnitřní potřebu oprávněného uživatele dat SPI KN.*

47