

Odbor : správy majetku

dne: 7.11.2022

Název bodu jednání:

Žádost o prodej pozemku p. č. 3210/8 v katastrálním území Příbram

Předkládá: Rada města Příbram**Zpracovala:** Mgr. Žaneta Vaverková, vedoucí Odboru správy majetku**Projednáno:** v Radě města Příbram dne 17.10.2022, č. usn. 1004/2022**Text usnesení RM:** Rada města

1. schvaluje úhradu částky za bezesmluvní užívání pozemku p. č. 3210/8 v katastrálním území Příbram ve výši 175 Kč/m²/rok společně a nerozdílně

a to zpětně za tři roky.

2. doporučuje ZM schválit prodej pozemku p. č. 3210/8 v katastrálním území Příbram, za cenu 3.500 Kč/m² (každému ve výši id. 1/2 podílu pozemku), oba bytem s tím, že kupující uhradí společně a nerozdílně náklady spojené s vypracováním znaleckého posudku ve výši 5.500 Kč.

3. ukládá OVV zařadit tento název materiálu do programu zasedání Zastupitelstva města Příbram dne 7.11.2022.

Napsala: Jana Říčařová**Návrhy na usnesení:**

ZM schvaluje - neschvaluje

prodej pozemku p. č. 3210/8 v katastrálním území Příbram, za cenu Kč/m², panu a paní (každému ve výši id. 1/2 podílu pozemku), oba bytem s tím, že kupující uhradí společně a nerozdílně náklady spojené s vypracováním znaleckého posudku ve výši 5.500 Kč.

Důvodová zpráva:

Žadatelé:

Předmět:

Prodej pozemku p. č. 3210/8 o výměře 2 m² (ostatní plocha/ostatní komunikace) v katastrálním území Příbram.

Účel:

Historicky připloceno.

Znalecký posudek č. 1239-92/22 ze dne 16.8.2022, vyhotovený Ing. K. Štěpánkovou:

Cena obvyklá: 7.000 Kč (tj. 3.500 Kč/m²).Částka za bezesmluvní užívání: 175 Kč/m²/rok.

Vyjádření Odboru investic a rozvoje města:

nemá námitek k prodeji poptávaného pozemku. Dojde tím k narovnání majetkoprávních vztahů.

Oddělení přípravy a realizace projektů (z hlediska plánovaných investic města):

na předmětném pozemku město Příbram v současné době nepřipravuje žádnou investiční akci.

Vyjádření 1. SčV, a.s.: v předmětném pozemku se žádná vodohospodářská síť, v majetku města Příbram, nenachází.

Zveřejněno na úřední desce MěÚ Příbram dne 22.8. – 13.9.2022.

Nabývací titul: Smlouva o bezúplatném převodu ze dne 1.7.2010.

Komise pro realizaci majetku města dne 5.9.2022:

Komise doporučuje

schválit prodej pozemku p. č. 3210/8 v katastrálním území Příbram, za cenu 3.500 Kč/m², žadatelům, s tím, že uhradí náklady spojené s vypracováním znaleckého posudku ve výši 5.500 Kč.

Vyjádření Odboru správy majetku:

Pozemek se nachází uvnitř zahrady, která je ve spoluvlastnictví žadatelů (každý id. ½ podílu), v Příbrami II, ulice Q. M. Vyskočila.

Původně o prodej pozemku požádal pouze [redacted] později, na žádost města ústně doplnil, že o prodej žádá i maminka paní [redacted]

Pozemek není uveden v obecně závazné vyhlášce města č. 13/2019, o místním poplatku za užívání veřejného prostranství jako pozemek, za jehož zvláštní užívání se vybírá místní poplatek.

Přílohy

- 1) situační snímek, ortofotomapa
- 2) žádost
- 3) vyjádření Odboru investic a rozvoje města, vyjádření 1. SčV, a.s.
- 4) znalecký posudek č. 1239-92/22 ze dne 16.8.2022, vyhotovený Ing. K. Štěpánkovou

k. ú. Příbram

Kopern

Mánesova

Vilčík

3848/3

3848/17

3848/12

3848/11

3848/8

3848/7

38

3812/39

3210/4

1043

1042

1044

1045

1046

1047/1

1041

1048

3210/10

1049

3844/2

3844/20

3210/8

3844/18

3844/4

1047/4

3844/17

3844/19

3844/5

3210/10

3210/7

3844/14

3844/6

3844/15

3844/7

3844/21

3844/17

3844/16

3844/8

LEGENDA

 město Příbram

 spoluvlastnictví



1

11
22
1
1



Město Příbram - Městský úřad Příbram
Odbor správy majetku, oddělení majetkoprávní
Tyršova 108
261 01 Příbram I

Městský úřad Příbram
261 01 Příbram I, Tyršova 108
Převzat: Odbor správy majetku

Došlo dne: 13-07-2022
ev. č.: 42764/2022
c.j.: 13. 07. 2022
.....krátpříloh

V Příbrami

ŽÁDOST

I. Specifikace majetkoprávní dispozice, která je předmětem žádosti:

- PRODEJ PACHT NÁJEM SOUHLAS VLASTNÍKA POZEMKU

II. Přesné označení nemovité věci dotčené žádostí

pozemek p. č. 3210/8 o výměře 2 m² v katastrálním území Příbram
pozemek p. č. o výměře m² v katastrálním území.....

další pozemky uvedeny v příloze této žádosti

část pozemku p. č. o výměře cca.....m² z celkové výměry.....m² v katastrálním území

část pozemku p. č. o výměře cca.....m² z celkové výměry.....m² v katastrálním území

část pozemku p. č. o výměře cca.....m² z celkové výměry.....m² v katastrálním území

další pozemky uvedeny v příloze této žádosti

III. Účel, důvod:

TRPULENO

IV. V případě prodeje chce žadatel/žadatelé nemovitou věc odkoupit do:

- svého výlučného vlastnictví (pořizuje ji z finančních prostředků, které nejsou součástí SJM)
 společného jmění manželů (SJM)
 do podílového spoluvlastnictví: ve výši id. podílu.....

V. Vztah k předmětu žádosti (předmětné nemovité věci):

- majitel stavby na předmětné nemovité věci majitel sousední nemovité věci
 nájemce/pachtýř předmětné nemovité věci žádný

VI. Žadatel příp. žadatelé (fyzická osoba nebo právnická osoba):

Jméno, příjmení je oprávněna jednat jménem právnické osoby:

Datum narození
Bydliště/sídlo
Korespondenční adresa
Telefon:
E-mail:

Žadatel/žadatelé

- souhlasí se zasláním informací o stavu vyřizování žádosti elektronicky
(v některých případech může být příloha e-mailu zazipována, heslo bude zasláno SMS)
 nesouhlasí s elektronickým zasláním informací

VII.

Vyjádření správců sítí

K žádosti o odprodej pozemku je vyžadováno doložení vyjádření správců sítí z důvodu ověření existence sítí ve správě jednotlivých správců.

Kontaktní údaje správců sítí:

RWE Distribuční služby, s.r.o., Plynárenská 499/1, 657 02 Brno (<https://dpo.gasnet.cz/zadost-o-stanovisko>)

ČEZ Distribuce a.s., Teplická 874/8, 405 49 Děčín (www.cezdistribuce.cz).

Česká telekomunikační infrastruktura, a.s., Olšanská 2681/6, 130 00 PRAHA 3 (www.cetin.cz/web/guest/vyjadrovani-o-existenci-siti).

1. Středočeská vodárenská a.s., Novohospodská ul. 93, 261 01 Příbram IX – Nová Hospoda (www.lscv.cz).

Energo Příbram, s.r.o., Obecnická 269, 261 01 Příbram I

Technické služby města Příbrami, p.o. (veřejné osvětlení ve vlastnictví města Příbram) Čs. armády 6, 261 01 Příbram IV (e-mail: pozemky@ts-pb.cz).

VIII. Přílohy:

situační snímek se zákresem poptávané části pozemku


jiné.....

vyjádření správců sítí

IX. Související informace

Kupní cena, výše nájemného nebo pachtovného bude stanovena dle znaleckého posudku, jehož zpracování zadá město Příbram. Žadatel uhradí cenu za zhotovení znaleckého posudku.

V případě potřeby vypracování geometrického plánu na rozdělení pozemku, žadatel – kupující zároveň uhradí i náklady spojené s vypracováním předmětného plánu.



U41. OIRM

Jana Říčařová

Od: Libuše Hálová
Odesláno: 18. srpna 2022 13:53
Komu: Jana Říčařová
Předmět: RE: ž. o vyj. OIRM - prodej poz. p. č. 3210/8 v k. ú. Příbram

Pozemek p. č 3210/8 v k. ú. Příbram – vyjádření Odboru investic a rozvoje města

Dne 19.07.2022 jste nás požádali o vyjádření k žádosti [redacted] který žádá o prodej pozemku p. č. 3210/8 v k. ú. Příbram, a to z důvodu jeho připlocení.

K Vaší žádosti o vyjádření sdělujeme:

Pro správní území města Příbram je schválena územně plánovací dokumentace, a to Územní plán Příbram (ÚP), který schválilo Zastupitelstvo města Příbram dne 18. 06. 2018, usn. č. 1006/2018/ZM, který nabyl účinnosti dne 17. 07. 2018. Ke dni 01.10.2021 je účinná Změna č. 1 ÚP Příbram.

- předmětný pozemek p. č. 3210/8 v k. ú. Příbram se nachází v ploše dle ÚP – tzv. *plochy veřejných prostranství (PVP)*.

1. Vyjádření Odboru investic a rozvoje města

Nemá námitek k prodeji předmětného pozemku p. č. 3210/8 o celkové výměře 2 m². Dojde tím k narovnání majetkoprávních vztahů.

Vyřizuje: Libuše Hálová/ 318 402 576

2. Vyjádření Oddělení přípravy a realizace projektů (z hlediska plánovaných investic města)

Na předmětném pozemku město Příbram v současné době nepřipravuje žádnou investiční akci.

Vyřizuje: Ing. Pavel Bureš/ 318 402 559

S pozdravem a přáním hezkého dne.

Libuše Hálová

referent Odboru investic a rozvoje města

Tel.: 318402576

E-mail: libuse.halova@pribram.eu



MĚSTO PŘÍBRAM

www.pribram.eu

Městský úřad Příbram

Tyršova 108

261 19 Příbram

From: Jana Říčařová <Jana.Ricarova@pribram.eu>
Sent: Tuesday, July 19, 2022 12:11 PM
To: Libuše Hálová <Libuse.Halova@pribram.eu>
Subject: ž. o vyj. OIRM - prodej poz. p. č. 3210/8 v k. ú. Příbram

Vážená paní Hálová,
žádáme Vás o vyjádření k žádosti [redacted] který žádá o prodej pozemku p. č. 3210/8 v k. ú. Příbram, a to z důvodu jeho připlocení.

Děkujeme a jsme s pozdravem

Jana Říčařová

✓

Váš dopis zn. **elektronické podání**Ze dne **17.08.2022**Naše značka **1SCVZAD13255**Vyřizuje **1. SčV, a.s.**

(automatické vyjádření)

Tel./fax **840 111 322**Mobil **601 275 275**E-mail: **info@1scv.cz**Datum: **17.08.2022**

Adresa žadatele:

město Příbram**Tyršova 108****26101 Příbram**

Vyjádření společnosti 1.SčV,a.s.

Název akce:	prodej		
Účel vyjádření:	Existence zařízení		
Lokalizační údaje:	Okres:	Příbram	
	Obec:	Příbram	
	Katastrální území, parcelní číslo:	Příbram, 3210/8	
Zájmové území:	Vymezeno v situaci uvedené v příloze*		
Kontaktní osoba:			
Kontakt. údaje: tel., e-mail	723179919, jana.ricarova@pribram.eu		
Vlastník dotčené IS:			
Platnost vyjádření:	jeden rok ode dne vyhotovení		

Ve Vašem zájmovém území se **nenachází** zařízení v provozování nebo servisování společnosti 1. SčV, a.s. a jejich ochranná nebo bezpečnostní pásma.

Případná existence vodovodních a kanalizačních přípojek není součástí poskytnutého vyjádření, umístění jednotlivých přípojek je nutné ověřit u jednotlivých vlastníků nemovitostí (vlastníkem vodovodní nebo kanalizační přípojky, popřípadě jejich části zřízených před nabytí účinnosti zákona č. 274/2001 Sb. Zákona o vodovodech a kanalizacích v platném znění, je vlastníkem pozemku nebo stavby připojené na vodovod nebo kanalizaci, neprokáže-li se opak).

Vyjádření pozbývá platnosti:

- uplynutím doby platnosti vyjádření
- změnou rozsahu zájmového území či změnou důvodu vydání vyjádření
- jestliže se žadatel či stavebník bezprostředně před zahájením realizace stavby ve vyznačeném zájmovém území neujistí o tom, zda toto vyjádření stále odpovídá skutečnosti (vytyčení sítí, nová žádost o poskytnutí vyjádření k existenci zařízení na internetových stránkách společnosti 1. SčV, a.s.).

1.SčV, a.s.Ke Kablu 971, 100 00 Praha 10
IČ: 47549793 / DIČ: CZ 47549793Ing. Bc. Robert Morávek, MBA, LL.M.
generální a technický ředitel


















*Příloha: situace zájmového území

Příloha k žádosti o poskytnutí informace ze dne: 17.08.2022

Naše značka: 1SCVZAD13255

Situace zájmového území



- | | | |
|--|--|---|
|  Úsek vodovodního řádu |  Úsek kanalizačního řádu |  Linie elektro |
|  Úsek vodovodního řádu |  Úsek kanalizačního řádu: dešťová |  Ochranné pásmo: I. stupeň |
|  Úsek vodovodní přípojky |  Úsek kanalizační přípojky |  Ochranné pásmo: II. stupeň |
|  Úsek vodovodní přípojky |  Úsek kanalizační přípojky: dešťová |  Ochranné pásmo: III. stupeň |
|  Úsek vodovodního řádu: mimo provoz |  Úsek kanalizačního řádu: mimo provoz |  Ostatní |
|  Úsek vodovodního řádu: zrušeno |  Úsek kanalizačního řádu: zrušeno | |



ZNALECKÝ POSUDEK

číslo položky: 1239 - 92/22



Stručný popis předmětu znaleckého posudku

Pozemek p.č. 3210/8 v k.ú. a obci Příbram

Znalec: Ing. Kamila Štěpánková
Dělnická 390
252 41 Dolní Břežany
telefon: +420 739 016 448
e-mail: posudky@seznam.cz

Zadavatel: Město Příbram
Tyršova 108
261 19 Příbram I

Počet stran: 10 (3 strany příloh)

Počet vyhotovení: 2

Podle stavu ke dni: 14.08.2022

Vyhotoveno: V Dolních Břežanech 16.08.2022

1. ZADÁNÍ

1.1. Účel znaleckého posudku

Stanovení ceny podle platného cenového předpisu a ceny obvyklé pro účely majetkového vypořádání

1.2. Skutečnosti sdělené zadavatelem mající vliv na přesnost závěru posudku

1.3. Prohlídka a zaměření

Prohlídka se zaměřením byla provedena dne 14.08.2022.

2. VÝČET PODKLADŮ

2.1. Výčet vybraných zdrojů dat a jejich popis

- výpisy z katastru nemovitostí ze dne 19.7.2022
- kopie katastrální mapy z internetu
- údaje z aplikace Cenové mapy – Octopus Pro
- skutečnosti a výměry zjištěné na místě

3. NÁLEZ

3.1. Výčet sebraných nebo vytvořených dat

Adresa předmětu ocenění: Mánesova
261 01 Příbram II
Kraj: Středočeský
Okres: Příbram
Obec: Příbram
Katastrální území: Příbram
Počet obyvatel: 32 248
Základní cena stavebního pozemku vyjmenované obce ZCv = 1 324,00 Kč/m²

Vlastnické a evidenční údaje

Město Příbram, Tyršova 108, 261 19 Příbram I, podíl 1 / 1

Dokumentace a skutečnost

Z předložené dokumentace je zřejmé, že právní stav se od stavu skutečného neliší.

Celkový popis nemovité věci

Pozemek se nachází v zástavbě rodinných domů v městské části Příbram II, mezi ulicemi Mánesova a Q. M. Vyskočila, mezi zahradami u rodinných domů č.p. 429 a č.p. 517. Jedná se o malý nezpevněný pozemek 2 m², vedený v katastru nemovitostí jako ostatní plocha - komunikace.

3.2. Obsah

1. Pozemek

4. ZNALECKÝ POSUDEK

4.1. Ocenění cenou zjištěnou

Oceňovací předpis

Ocenění je provedeno podle zákona č. 151/1997 Sb., o oceňování majetku ve znění zákonů č. 121/2000 Sb., č. 237/2004 Sb., č. 257/2004 Sb., č. 296/2007 Sb., č. 188/2011 Sb., č. 350/2012 Sb., č. 303/2013 Sb., č. 340/2013 Sb., č. 344/2013 Sb., č. 228/2014 Sb., č. 225/2017 Sb. a č. 237/2020 Sb. a vyhlášky MF ČR č. 441/2013 Sb. ve znění vyhlášky č. 199/2014 Sb., č. 345/2015 Sb., č. 53/2016 Sb., č. 443/2016 Sb., č. 457/2017 Sb., č. 188/2019 Sb., č. 488/2020 Sb. a č. 424/2021 Sb., kterou se provádějí některá ustanovení zákona č. 151/1997 Sb.

1. Pozemek

Ocenění

Stavební pozemek pro ostatní plochy, komunikace

Úprava základních cen pro pozemky komunikací

Znak	P _i
P1. Kategorie a charakter pozemních komunikací, veřejného prostranství a drah III Účelové komunikace, vlečky a místní komunikace IV třídy (samostatné chodníky, cyklistické stezky, cesta v chatových oblastech, obytné a pěší zóny)	-0,25
P2. Charakter a zastavěnost území I V kat. území sídelní části obce	0,05
P3. Povrchy II Komunikace s nezpevněným povrchem	-0,03
P4. Vlivy ostatní neuvedené II Bez dalších vlivů	0,00
P5. Komerční využití I Bez možnosti komerčního využití	0,30

Úprava základní ceny pozemků komunikací

$$I = P_5 * (1 + \sum_{i=1}^4 P_i) = 0,231$$

Přehled použitých jednotkových cen stavebních pozemků

Zatřídění	Zákl. cena [Kč/m ²]	Koeficienty	Upr. cena [Kč/m ²]
§ 4 odst. 3 a 4 - stavební pozemek - veřejně nepříst., komerční komunikace vč. parkovacích a obslužných ploch			
§ 4 odst. 3 a 4, komerční	1 324,-	0,231 1,000	305,84

Typ	Název	Parcelní číslo	Výměra [m ²]	Jedn. cena [Kč/m ²]	Cena [Kč]
§ 4 odst. 3 a 4, komerční	ostatní plocha - ostatní komunikace	3210/8	2	305,84	611,68
Ostatní stavební pozemek - celkem			2		611,68
Pozemek - zjištěná cena celkem				=	611,68 Kč

4.2. Výsledky analýzy dat

1. Pozemek 612,- Kč

Výsledná cena - celkem: 612,- Kč

Výsledná cena po zaokrouhlení dle § 50: 610,- Kč

slovy: Šestsetdeset Kč

4.3. Ocenění obvyklou cenou

Jako podklady byly použity údaje realizovaných prodejů z aplikace Cenové mapy – Octopus Pro, z období posledních dvanáct měsíců. Podle tohoto serveru byly v uplynulé době zobchodovány tyto pozemky:

Realizované prodeje

I. Nemovitost

Obec: Příbram III, ul. Dlouhá

Charakter: stavební pozemek p.č. st. 394/7

Velikost pozemku: 36 m²

Realizovaná cena: 105 000,- Kč (2 917 Kč/m²)

Prodáno: 08/2021, V-7765/2021-211



II. Nemovitost

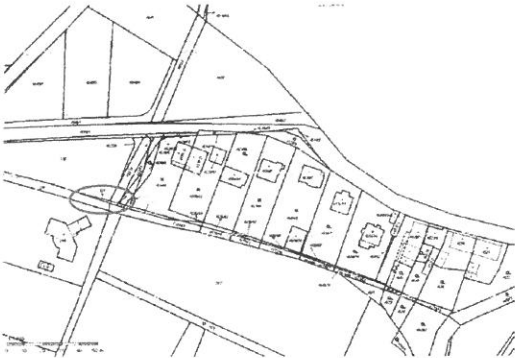
Obec: Příbram V - Zdaboř, ul. Vokačovská

Charakter: pozemek p.č. 327, SO - plochy smíšené obytné

Velikost pozemku: 20 m²

Realizovaná cena: 20 000,- Kč (1 000 Kč/m²)

Prodáno: 09/2021, V-9500/2021-211



III. Nemovitost

Obec: Příbram IV, ul. Březnická

Charakter: pozemek p.č. st. 225/19, s garáží

Velikost pozemku: 20 m²

Realizovaná cena: 100 000,- Kč (5 000 Kč/m²)

Prodáno: 07/2021, V-7004/2021-211



5. ZÁVĚR

Pozemek se nachází v zástavbě rodinných domů v městské části Příbram II, mezi ulicemi Mánesova a Q. M. Vyskočila, mezi zahradami u rodinných domů č.p. 429 a č.p. 517. Jedná se o malý nezpevněný pozemek 2 m², vedený v katastru nemovitostí jako ostatní plocha - komunikace.

Na základě porovnání všech zobchodovaných pozemků s oceňovaným pozemkem, a na základě zkušeností vlastní a spolupracujících znalců se situací na trhu s obdobnými typy, odhaduji obvyklou cenu na 3 500 Kč/m².

Pozemek p.č. 3210/8 (2 m²) 7 000,- Kč

Analýza zjištění obvyklé ceny nájemného:

Jako podklady pro analýzu zjištění obvyklé ceny pronájmu oceňované nemovitosti v dané lokalitě byla provedena prohlídka posuzovaného pozemku, dále byla provedena konzultace s několika realitními kanceláři v regionu.

Cena pronájmu pozemků se pohybuje ve výši 2 – 6% ceny pozemků za rok. Někdy se stanovuje nájemné až ve výši 10%, ale to se týká pouze velmi atraktivních pozemků. S ohledem na polohu pozemků stanovuji cenu pronájmu ve výši 5 % z ceny pozemku za rok.

Výpočet ročního nájemného:

Cena pozemku 3 500,- Kč/m² x 5 % nájemné/rok = **175,- Kč/m²/rok**

ZNALECKÁ DOLOŽKA

Znalecký posudek jsem podal jako znalec jmenovaný rozhodnutím Krajského soudu v Praze, ze dne 6.12.2006, pod č.j. Spr. 4131/2005, pro základní obor: ekonomika pro odvětví ceny a odhady se specializací pro odhady nemovitostí.

Znalecký posudek byl zapsán pod číslem 1239 - 92/22 evidence posudků.

V Dolních Břežanech 16.08.2022



OTISK ZNALECKÉ PEČETI

Ing. Kamila Štěpánková
Dělnická 390
252 41 Dolní Břežany

„Prohlašuji, že jsem si vědoma následků vědomě nepravdivého znaleckého posudku, a to ve smyslu § 127a zákona č. 99/1963 Sb., občanský soudní řád, v platném znění“.

PŘÍLOHY ZNALECKÉHO POSUDKU

č: 1239 - 92/22

počet stran A4 v příloze:

Výpis z KN	1
Katastrální mapa	1
Mapa oblasti	1

Vyhotovil: Jana Říčařová

MISYS - KatastrSQL, informativní výpis pro vnitřní potřebu*

OKRES: CZ0206 Píbram, 5211
 OBEC: 539911 Píbram
 KAT.ÚZEMÍ: 735426 Píbram

INFORMACE O PARCELÁCH

Data platná k: 1.06.2022

ČÍSLO PARCELY: KN 3210/8
 VÝMĚRA_(m²): 2
 KATASTRÁLNÍ ÚZEMÍ: Píbram 735426
 PŮVOD PARCELY: *Katastr nemovitostí (KN)*
 LIST MAPY: DKM
 URČENÍ VYMĚRY: *Ze souřadnic v S-JTSK*
 DRUH POZEMKU: *ostatní plocha*
 VYUŽITÍ POZEMKU: *ostatní komunikace*
 ZPŮSOB OCHRANY: -
 ŘÍZENÍ VZNIKU: *Z-10199/2010-211*
 SEZNAM BPEJ: Parcela nemá BPEJ

OPRÁVNĚNÉ OSOBY: na LV 10001

Oprávněný subjekt, adresa	Identifikátor	Podíl
Vlastnické právo		
Město Píbram, Tyršova 108, 26101 Píbram - Píbram I	00243132	
Věcná práva sloužící ve prospěch nemovitosti v části B		<i>(bez zápisu)</i>
Věcná práva zatěžující nemovitost v části B včetně souvisejících údajů		<i>(bez zápisu)</i>
Poznámky a další obdobné údaje		<i>(bez zápisu)</i>
Nabývací tituly a jiné podklady k zápisu		

Parcela KN 3210/8

* Smlouva o bezúplatném převodu (zák.č.92/1991 Sb) ze dne 01.07.2010.

Z-10199/2010-211

Pro:

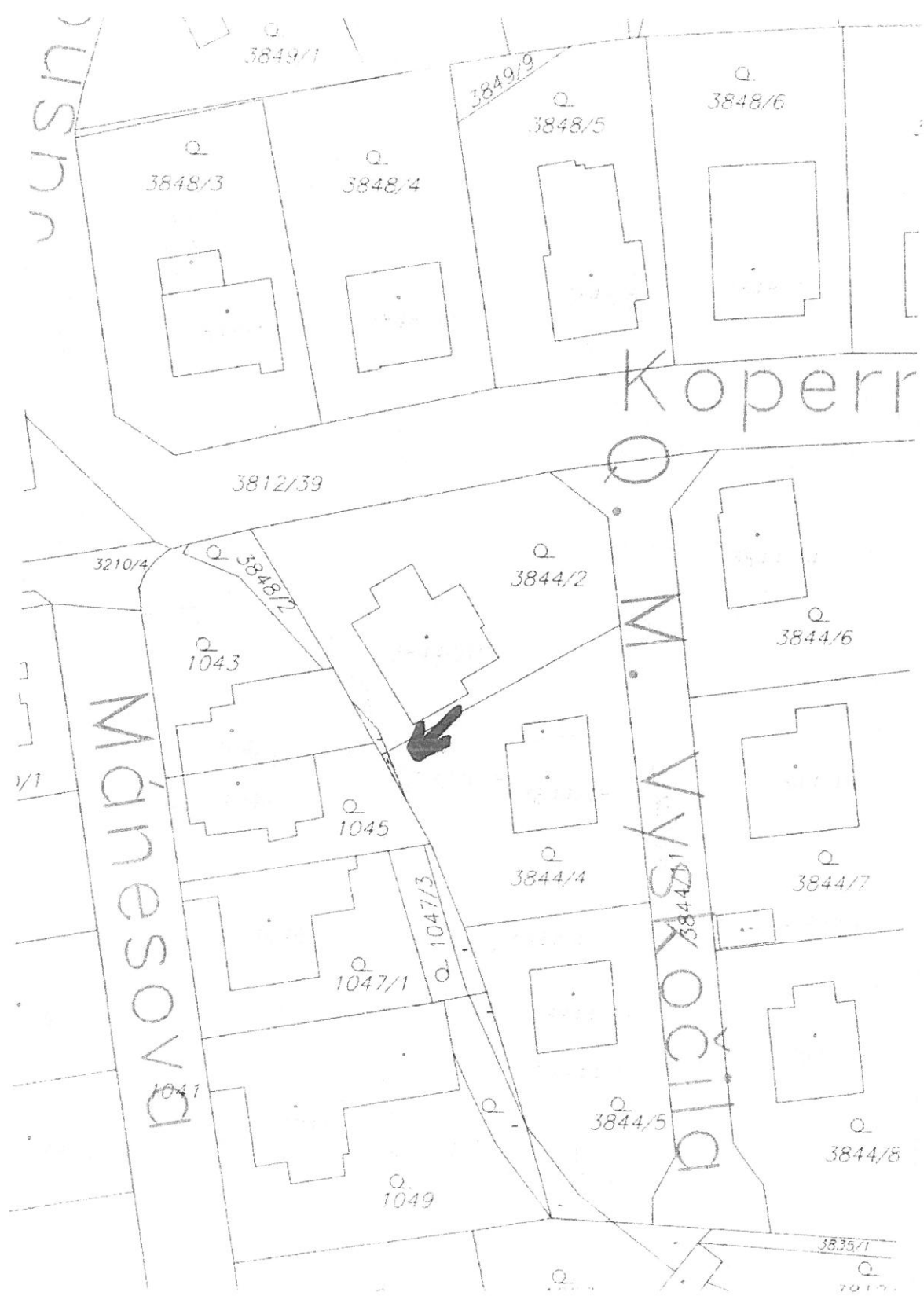
Pro: Město Píbram, Tyršova 108, 26101 Píbram - Píbram I, IČ:00243132

Nemovitosti jsou v územním obvodu, ve kterém vykonává státní správu katastru nemovitostí ČR:

Katastrální úřad pro Středočeský kraj, Katastrální pracoviště Píbram, kód: 211

V kat. území jsou pozemky vedeny v jedné číselné řadě

Vyhotoveno systémem MISYS ver.15.57.146347 SW hasp pro VFK Datum a čas vyhotovení výpisu: 19.07.2022 08:16:47
 verze 6.0 výpis vyhotoven za 0.482s, SQLite3 native, ver.3.25.5.138576
 Vyhotovil: Jana Říčařová
 Tento výpis má informativní charakter a je určen pouze pro vnitřní potřebu oprávněného uživatele dat SPI KN.



Mapa oblasti

