

Odbor : správy majetku

dne: 24.4.2023

**Název bodu jednání:**

Žádost o směnu pozemků v katastrálním území Příbram

**Předkládá:** Rada města Příbram**Zpracovala:** Mgr. Žaneta Vaverková, vedoucí Odboru správy majetku**Projednáno:** v Radě města Příbram dne 20.3.2023, č. usn. 0276/2023**Text usnesení RM:** Rada města doporučuje ZM

schválit záměr směny pozemků p. č. 3859/10 a p. č. 3859/15, oba v katastrálním území Příbram, které jsou ve vlastnictví města Příbram za pozemek p. č. 3812/329 v katastrálním území Příbram, který je ve vlastnictví [redacted]

s doplatkem za rozdílnou výměru pozemků.

**Napsala:** Jana Říčařová [redacted]**Návrhy na usnesení:**

ZM schvaluje – neschvaluje

Varianta I.

záměr směny pozemků p. č. 3859/10 a p. č. 3859/15, oba v katastrálním území Příbram, které jsou ve vlastnictví města Příbram za pozemek p. č. 3812/329 v katastrálním území Příbram, který je ve vlastnictví [redacted] s doplatkem za rozdílnou výměru pozemků.

Varianta II.

záměr směny pozemků p. č. 3859/10 a p. č. 3859/15, oba v katastrálním území Příbram, které jsou ve vlastnictví města Příbram za pozemky p. č. 3812/329 a p. č. 3859/3, oba v katastrálním území Příbram, které jsou ve vlastnictví [redacted] s doplatkem za rozdílnou výměru pozemků.

**Důvodová zpráva:**

Žadatelka: [redacted]

**Předmět:**

Žádost o směnu pozemků, vše v katastrálním území Příbram – dvě varianty:

I. varianta - pozemky p. č. 3859/10 o výměře 40 m<sup>2</sup> (ostatní plocha/jiná plocha) a p. č. 3859/15 o výměře 6 m<sup>2</sup> (trvalý travní porost), které jsou ve vlastnictví města Příbram za pozemek p. č. 3812/329 o výměře 283 m<sup>2</sup> (ostatní plocha/jiná plocha), který je ve vlastnictví [redacted]

II. varianta - pozemky p. č. 3859/10 o výměře 40 m<sup>2</sup> (ostatní plocha/jiná plocha) a p. č. 3859/15 o výměře 6 m<sup>2</sup> (trvalý travní porost), které jsou ve vlastnictví města Příbram za pozemky p. č. 3812/329 o výměře 283 m<sup>2</sup> (ostatní plocha/jiná plocha) a p. č. 3859/3 o výměře 146 m<sup>2</sup> (trvalý travní porost), které jsou je ve vlastnictví [redacted]

**Účel:**

Majetkoprávní narovnání současného stavu.

**Vyjádření Odboru investic a rozvoje města:**

Odbor:

1) nesouhlasí se směnou předmětných pozemků v majetku města Příbram, neboť se jedná o plochu veřejného prostranství.

Pojem veřejné prostranství je definován zákonem č. 128/2000 Sb., o obcích v § 34. Veřejným prostranstvím jsou všechna náměstí, ulice, tržiště, chodníky, veřejná zeleň, parky a další prostory přístupné každému bez omezení, tedy sloužící obecnému užívání, a to bez ohledu na vlastnictví k tomuto prostoru. Veřejná prostranství jsou nezastavěné prostory mezi budovami v našich obcích a městech, ulice, náměstí atd. Z jejich užívání není možné nikoho vyloučit.

2) doporučuje výkup pozemku p. č. 3812/329 v k. ú. Příbram, jelikož se jedná o pozemek, který je součástí komunikace, ul. Jasná. Došlo by ke sjednocení pozemků a již existující stavby komunikace, která navazuje na pozemky ve vlastnictví města Příbram.

Oddělení přípravy a realizace projektů (z hlediska plánovaných investic města):

Na pozemcích p. č. 3859/10 a p. č. 3859/15, oba v k. ú. Příbram, město Příbram, v současné době nepřipravuje žádnou investiční akci.

Vyjádření Odboru silničního hospodářství:

Na pozemcích města Příbram se nachází místní komunikace pod označením 252c – Pod Hvězdárnou, odbor směnu těchto pozemků nedoporučuje.

Na nabízeném pozemku p. č. 3812/329 v k. ú. Příbram se nachází místní komunikace pod označením 252c – Pod Hvězdárnou. Odbor doporučuje výkup tohoto pozemku. Na pozemku p. č. 3859/3 v k. ú. Příbram se žádná dopravní infrastruktura nenachází, proto se odbor k převodu tohoto pozemku nevyjadřuje.

Vyjádření 1. SčV, a.s.:

V pozemku p. č. 3812/329 v k. ú. Příbram (ve vlastnictví [redacted]) vede vodovodní a kanalizační řad, který je ve vlastnictví města Příbram. V pozemcích města Příbram vede vodovodní a kanalizační přípojka, vlastník přípojek není městu Příbram znám.

Vyjádření Technických služeb města Příbrami, p. o.:

Středisko místní komunikace – ke směně nemá námitek,  
středisko veřejného osvětlení – ke směně pozemků nemá výhrady. Na pozemcích je uloženo podzemní vedení veřejného osvětlení a umístěné stožáry. Vedení k „bývalé Hvězdárně“ je koncové, v případě potřeby lze zrušit.

Nabývací titul:

Pozemky p. č. 3859/10, p. č. 3859/15, oba v k. ú. Příbram: Návrh na zápis obecního majetku dle § 1 zákona č. 172/1991 Sb., ve znění pozdějších předpisů, ze dne 15.3.2001.

Komise pro realizaci majetku města dne 1.3.2023 (materiál komise neprojednala) a dne 22.3.2023:

Komise doporučuje – ~~nedoporučuje~~

Varianta I.

schválit záměr směny pozemků p. č. 3859/10 a p. č. 3859/15, oba v katastrálním území Příbram, které jsou ve vlastnictví města Příbram za pozemek p. č. 3812/329 v katastrálním území Příbram, který je ve vlastnictví žadatelky.

~~Varianta II~~

~~schválit záměr směny pozemků p. č. 3859/10 a p. č. 3859/15, oba v katastrálním území Příbram, které jsou ve vlastnictví města Příbram za pozemky p. č. 3812/329 a p. č. 3859/3, oba v katastrálním území Příbram, které jsou ve vlastnictví žadatelky.~~

Vyjádření Odboru správy majetku:

Odbor správy majetku provedl místní šetření a pořídil fotodokumentaci. Pozemky se nachází v Příbram II, ul. Pod Hvězdárnou a ul. Jasná.

Pozemky ve vlastnictví města jsou součástí komunikace ul. Pod Hvězdárnou.

Pozemek p. č. 3812/329 je součástí komunikace ul. Jasná X. Pod Hvězdárnou a pozemek p. č. 3859/3 je součástí zeleně (oba pozemky jsou ve vlastnictví [redacted]).

Z důvodu, že Odbor investic a rozvoje města a Odbor silničního hospodářství směnu pozemků nedoporučuje, je zatím předkládán k projednání pouze záměr směny pozemků.

Pozemky p. č. 3859/10 a p. č. 3812/329 v k. ú. Příbram jsou uvedeny v obecně závazné vyhlášce města č. 13/2019, o místním poplatku za užívání veřejného prostranství jako pozemky, za jejichž zvláštní užívání se vybírá místní poplatek.

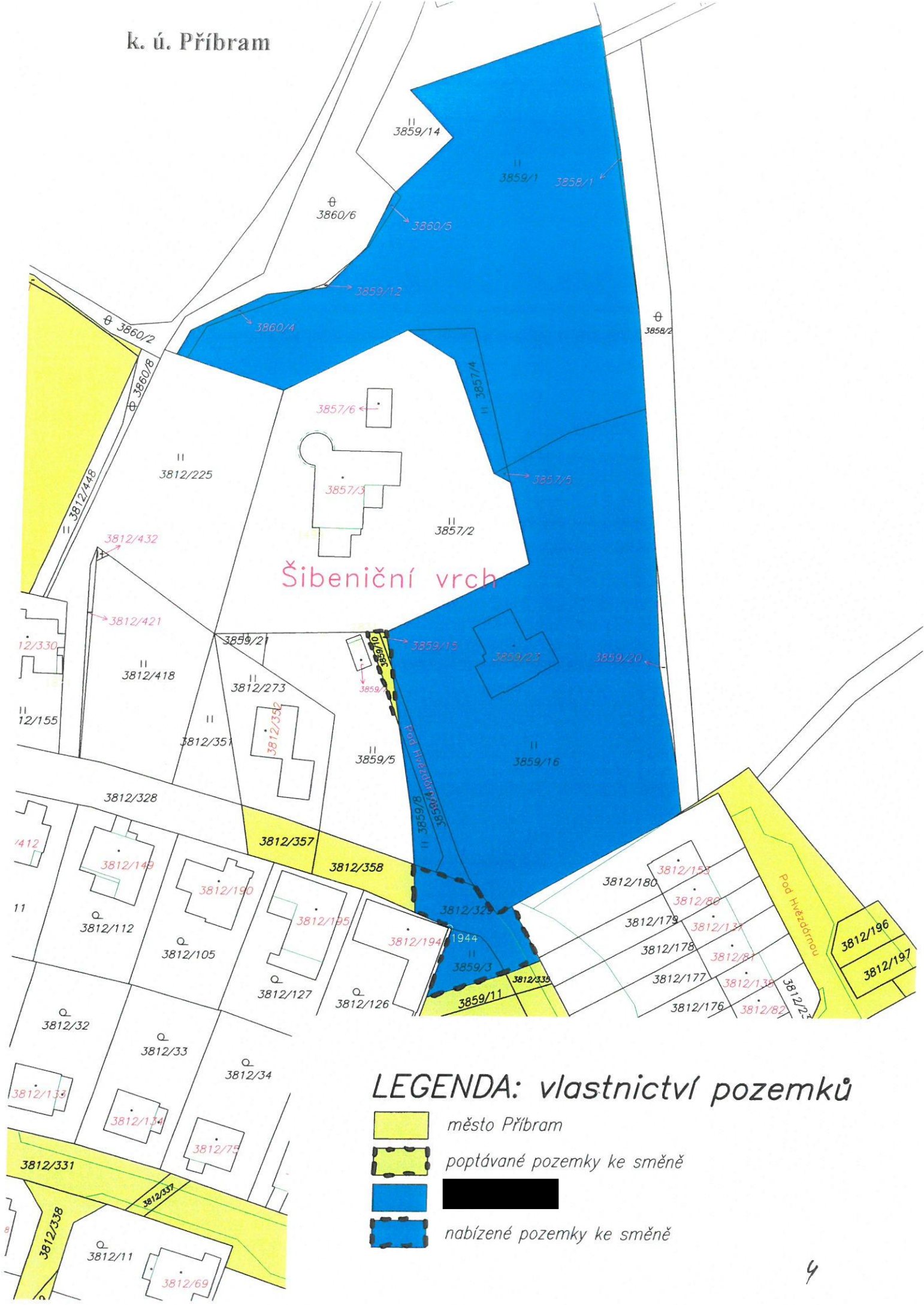
Pozemky p. č. 3859/15 a p. č. 3859/3 v k. ú. Příbram nejsou uvedeny v obecně závazné vyhlášce města č. 13/2019, o místním poplatku za užívání veřejného prostranství jako pozemky, za jejichž zvláštní užívání se vybírá místní poplatek.

2

Fond pozemků - výše zůstatku ke dni 22.3.2023 je 6 630 674,95 Kč, dále je částka 24.000.000 Kč uložena na spořicí účtu.





Přílohy

- 1) situační snímek, ortofotomapa, fotodokumentace
- 2) žádost [REDACTED]
- 3) vyjádření Odboru investic a rozvoje města, vyjádření Odboru silničního hospodářství, vyjádření 1. SČV, a.s., vyjádření Technických služeb města Příbrami, p. o.



Šibeniční vrch

**LEGENDA: vlastnictví pozemků**

-  město Příbram
-  poptávané pozemky ke směně
-  nabízené pozemky ke směně
- 



Šibeníkův vrch

Pod Hvězdárnou

Dášná

Koperníkova

Pod Hvězdárnou

3860/6

3859/1

3812/225

3857/6

3857/3

3857/2

3812/43

3812/421

3812/330

3812/155

3812/48

3812/77

3812/35

3859/5

3859/23

3859/20

3859/16

3812/328

3812/419

3812/149

3812/111

3812/112

3812/105

3812/190

3812/19

3812/358

3812/194

3812/329

3859/9

3812/35

3812/180

3812/85

3812/139

3812/137

3812/138

3812/136

3812/82

3812/175

3812/4

3812/158

3812/134

3812/11

3812/35

3812/126

3812/334

3812/45

3812/172

3812/174

3812/173

3812/171

3812/170

3812/169

3812/168

3812/167

3812/166

3812/165

3812/164

3812/163

3812/162

3812/161

3812/171

3812/170

3812/169

3812/168

3812/167

3812/166

3812/165

3812/164

3812/163

3812/162

3812/161

3812/160

3812/159

3812/158

3812/331

3812/338

3812/4

3812/69

3812/335

3812/16

3812/65

3812/17



3812/18

3812/336

Koperníkova

3812/45

3812/158



Město Příbram - Městský úřad Příbram  
Odbor správy majetku, oddělení majetkoprávní  
Tyršova 108  
261 01 Příbram

Městský úřad Příbram  
261 01 Příbram I, Tyršova 108  
Převzal: Odbor správy majetku

Došlo dne: 2. 11. 2022  
ev. č.:  
z.j.: 408/102/2022

V Příbrami 2.11.2022

## ŽÁDOST

### I. Specifikace majetkoprávní dispozice, která je předmětem žádosti:

- Směna       PACHT       NÁJEM       SOUHLAS VLASTNÍKA POZEMKU

### II. Přesné označení nemovité věci dotčené žádostí

#### Varianta I.

pozemky p. č. 3859/10 a p. č. 3859/15, oba v k. ú. Příbram (oba ve vlastnictví města Příbram)

za

pozemek p. č. 3812/329 v katastrálním území Příbram (ve vlastnictví 

#### Varianta II

pozemky p. č. 3859/10 a p. č. 3859/15, oba v k. ú. Příbram (oba ve vlastnictví města Příbram)

za

pozemky p. č. 3812/329, p. č. 3859/3, oba v katastrálním území Příbram (ve vlastnictví 

s doplatkem.

### III. Účel, důvod:

Majetkoprávní narovnání současného stavu.

### IV. V případě prodeje chce žadatel/žadatelé nemovitou věc odkoupit do:

- svého výlučného vlastnictví (pořizuje ji z finančních prostředků, které nejsou součástí SJM)  
 společného jmění manželů (SJM)  
 do podílového spoluvlastnictví: ve výši id. podílu.....

### V. Vztah k předmětu žádosti (předmětné nemovité věci):

- majitel stavby na předmětné nemovité věci       majitel sousední nemovité věci  
 nájemce/pachtýř předmětné nemovité věci       žádný

### VI. Žadatel příp. žadatelé (fyzická osoba nebo právnická osoba):

Jméno, příjmení, titul/název firmy s uvedením osoby, která je oprávněna jednat jménem právnické osoby:



### Žadatel/žadatelé

- souhlasí se zasíláním informací o stavu vyřizování žádosti elektronicky  
(v některých případech může být příloha e-mailu zazipována, heslo bude zasíláno SMS)  
 nesouhlasí s elektronickým zasíláním informací

### VII.

- Vyjádření správců sítí

K žádosti o odprodej pozemku je vyžadováno doložení vyjádření správců sítě z důvodu ověření existence sítě ve správě jednotlivých správců.

Kontaktní údaje správců sítě:

RWE Distribuční služby, s.r.o., Plynářská 499/1, 657 02 Brno (<https://dpo.gasnet.cz/zadost-o-stanovisko>)

ČEZ Distribuce a.s., Teplická 874/8, 405 49 Děčín ([www.cezdistribuce.cz](http://www.cezdistribuce.cz)).

Česká telekomunikační infrastruktura, a.s., Olšanská 2681/6, 130 00 PRAHA 3 ([www.cetin.cz/web/guest/vyjadrovani-o-existenci-siti](http://www.cetin.cz/web/guest/vyjadrovani-o-existenci-siti)).

1. Středočeská vodárenská a.s., Novohospodská ul. 93, 261 01 Příbram IX – Nová Hospoda ([www.1scv.cz](http://www.1scv.cz)).

Energo Příbram, s.r.o., Obecnická 269, 261 01 Příbram I

Technické služby města Příbrami, p.o. (veřejné osvětlení ve vlastnictví města Příbram) Čs. armády 6, 261 01 Příbram IV (e-mail: [pozemky@ts-pb.cz](mailto:pozemky@ts-pb.cz)).

#### VIII. Přílohy:

situační snímek se zákresem poptávané části pozemku


jiné .....

vyjádření správců sítě

#### IX. Související informace

Kupní cena, výše nájemného nebo pachtovného bude stanovena dle znaleckého posudku, jehož zpracování zadá město Příbram. Žadatel uhradí cenu za zhotovení znaleckého posudku.

V případě potřeby vypracování geometrického plánu na rozdělení pozemku, žadatel – kupující zároveň uhradí i náklady spojené s vypracováním předmětného plánu.





Jana Říčařová

Od: Libuše Hálová  
Odesláno: 25. ledna 2023 13:35  
Komu: Jana Říčařová  
Předmět: RE: ž. o vyj. OIRM, OSH - směna pozemků v k. ú. Příbram (dvě varianty)

**Pozemky p. č. 3859/10, p. č. 3859/15, p. č. 3812/329 a p. č. 3859/3 vše v k. ú. Příbram – vyjádření Odboru investic a rozvoje města**

Požádali jste nás o vyjádření k žádosti o směnu pozemků v k. ú. Příbram, a to: pozemků p. č. 3812/329 a p. č. 3859/3 vše v k. ú. Příbram, které jsou ve vlastnictví paní

za pozemky p. č. 3859/10 a p. č. 3859/15 oba v k. ú. Příbram, které jsou ve vlastnictví města Příbram.

K Vaší žádosti o vyjádření sdělujeme:

Pro správní území města Příbram je schválena územně plánovací dokumentace, a to Územní plán Příbram (ÚP), který schválilo Zastupitelstvo města Příbram dne 18. 06. 2018, usn. č. 1006/2018/ZM, který nabyl účinnosti dne 17. 07. 2018. Ke dni 01.10.2021 je účinná Změna č. 1 ÚP Příbram.

Předmětné pozemky, kterých se týká žádost, jsou v ÚP, vymezeny následovně:

- p. č. 3859/10, p. č. 3812/329 v k. ú. Příbram se nachází v ploše dle ÚP – tzv. plochy veřejných prostranství (PVP)
- p. č. 3859/15 a p. č. 3859/3 oba v k. ú. Příbram – tzv. plochy smíšené obytné – bydlení městské individuální (BM)

#### 1. Vyjádření Odboru investic a rozvoje města

**Nesouhlasíme** se směnou předmětných pozemků v majetku města Příbram, neboť se jedná o plochu veřejného prostranství.

Pojem veřejné prostranství je definován zákonem č. 128/2000 Sb. o obcích v § 34. Veřejným prostranstvím jsou všechna náměstí, ulice, tržiště, chodníky, veřejná zeleň, parky a další prostory přístupné každému bez omezení, tedy sloužící obecnému užívání, a to bez ohledu na vlastnictví k tomuto prostoru. Veřejná prostranství jsou nezastavěné prostory mezi budovami v našich obcích a městech, ulice, náměstí atd. Z jejich užívání není možné nikoho vyloučit.

**Doporučujeme výkup** předmětného pozemku p. č. 3812/329 v k. ú. Příbram, jelikož se jedná o pozemek, který je součástí místní komunikace, ul. Jasná. Došlo by ke sjednocení pozemků a existující stavby komunikace, která navazuje na pozemky ve vlastnictví města Příbram.

Vyřizuje: Libuše Hálová/ 318 402 576

#### 2. Vyjádření Oddělení přípravy a realizace projektů (z hlediska plánovaných investic města)

Na předmětných pozemcích p. č. 3859/10 a p. č. 3859/15 oba v k. ú. Příbram město Příbram v současné době nepřipravuje žádnou investiční akci.

Vyřizuje: Ing. Pavel Bureš/ 318 402 559

S přáním hezkého dne.

**Libuše Hálová**

referent Odboru investic a rozvoje města

T: 318 402 576

E: [libuse.halova@pribram.eu](mailto:libuse.halova@pribram.eu)

Městský úřad Příbram

Tyršova 108, 261 19 Příbram I

FB | IG | YT | web



MĚSTO PŘÍBRAM

From: Jana Říčařová <Jana.Ricarova@pribram.eu>

Sent: Wednesday, November 2, 2022 10:42 AM

Jana Říčařová

Od: Ondřej Klečka  
Odesláno: 4. listopadu 2022 13:47  
Komu: Jana Říčařová  
Předmět: RE: ž. o vyj. OIRM, OSH - směna pozemků v k. ú. Příbram (dvě varianty) - [REDACTED]

Vážená paní kolegyně,  
na základě předložené žádosti [REDACTED] Vám sdělujeme:  
na požadovaných pozemcích 3859/10 a 3859/15 k.ú. Příbram požadovaných [REDACTED] se nachází místní komunikace pod označením 252c – Pod Hvězdárnou.  
Nedoporučujeme proto tyto pozemky směňovat.  
Na nabízeném pozemku p.č. 3812/329 k.ú. Příbram, nabízený [REDACTED] se nachází místní komunikace pod označením 252c – Pod Hvězdárnou. Doporučujeme odkup tohoto pozemku.  
Na nabízeném pozemku p.č. 3859/3 k.ú. Příbram se nenachází žádná dopravní infrastruktura a proto k tomuto se nevyjadřujeme.

S pozdravem

**Mgr. Ondřej Klečka**

Vedoucí odboru silničního hospodářství  
Tel.: 318402554  
Mobil: 731114300  
E-mail: [ondrej.klecka@pribram.eu](mailto:ondrej.klecka@pribram.eu)



**MĚSTO PŘÍBRAM**  
[www.pribram.eu](http://www.pribram.eu)  
Městský úřad Příbram  
Tyršova 108  
261 19 Příbram

**From:** Jana Říčařová <[Jana.Ricarova@pribram.eu](mailto:Jana.Ricarova@pribram.eu)>  
**Sent:** Wednesday, November 2, 2022 10:42 AM  
**To:** Libuše Hálová <[Libuse.Halova@pribram.eu](mailto:Libuse.Halova@pribram.eu)>; Ondřej Klečka <[Ondrej.Klecka@pribram.eu](mailto:Ondrej.Klecka@pribram.eu)>  
**Subject:** ž. o vyj. OIRM, OSH - směna pozemků v k. ú. Příbram (dvě varianty) - [REDACTED]

Vážení,  
[REDACTED] žádá město Příbram o směnu pozemků s doplatkem (žádost obsahující dvě varianty v příloze mailu). Prosíme vás o vyjádření k případné směně pozemků.  
Děkujeme a jsme s pozdravem

**Jana Říčařová**

referent oddělení majetkoprávního  
Tel.: 318402339  
E-mail: [jana.ricarova@pribram.eu](mailto:jana.ricarova@pribram.eu)

**MĚSTO PŘÍBRAM**  
[www.pribram.eu](http://www.pribram.eu)  
Městský úřad Příbram  
Tyršova 108

Váš dopis zn. **elektronické podání**Ze dne **24.11.2022**Naše značka **1SCVZAD13983**Vyřizuje **1. SčV, a.s.**  
(automatické vyjádření)Tel./fax **840 111 322**Mobil **601 275 275**E-mail: **info@1scv.cz**Datum: **24.11.2022**

Adresa žadatele:

**město Příbram****Tyršova 108****26101 Příbram**

### Vyjádření společnosti 1.SčV,a.s.

Název akce:	prodej		
Účel vyjádření:	Existence zařízení		
Lokalizační údaje:	Okres:	Příbram	
	Obec:	Příbram	
	Katastrální území, parcelní číslo:	Příbram, 3859/10	
Zájemové území:	Vymezeno v situaci uvedené v příloze*		
Kontaktní osoba:			
Kontakt. údaje: tel., e-mail	318 402 339, jana.ricarova@pribram.eu		
Vlastník dotčené IS:	Město Příbram		
Platnost vyjádření:	jeden rok ode dne vyhotovení		

Ve Vašem zájemovém území se nachází zařízení v provozování společnosti 1. SčV, a.s. a jejich ochranná nebo bezpečnostní pásma. Konkrétně se jedná o :

Kanalizační řad DN<500, Přípojka kanalizace , Přípojka vodovodu , Vodovodní řad DN<500

V příloze Vám zasiláme zakres uvedeného zařízení. Zakres liniového vedení slouží pouze jako orientační informace o jeho existenci a nenahrazuje skutečné umístění zařízení v zájemovém území.

Případná existence vodovodních a kanalizačních přípojek není součástí poskytnutého vyjádření, umístění jednotlivých přípojek je nutné ověřit u jednotlivých vlastníků nemovitostí (vlastníkem vodovodní nebo kanalizační přípojky, popřípadě jejich části zřízených před nabytí účinnosti zákona č. 274/2001 Sb. Zákona o vodovodech a kanalizacích v platném znění, je vlastník pozemku nebo stavby připojené na vodovod nebo kanalizaci, neprokáže-li se opak).

**V případě zájmu o digitální podobu vodohospodářského zařízení si založte novou žádost - žádost o poskytnutí dat dgn na adrese <https://zadosti.1scv.cz/Requests/reqMain.iface?site=1scv&reason=34>**

Skutečné umístění zařízení je nutné před zahájením stavby vytyčit přímo na místě, nejlépe však ještě před zahájením projektových prací. Vytrasování je možné provést pouze na vodivých materiálech, na ostatních je potřeba k určení přesné trasy provést průzkumné sondy. Vytyčení skutečného umístění zařízení je možné objednat u 1.SčV, a.s. na tel. **840 111 322**, [info@1scv.cz](mailto:info@1scv.cz).

Dodržte ochranné pásmo vodovodu a kanalizace dle zákona č. 274/2001 Sb. v platném znění a podmínky ČSN 73 6005 prostorové uspořádání sítí technického vybavení (hloubka krytí, souběh, křížení, použití ochranné konstrukce atd.). V místě křížení je nutné použití ochranné konstrukce (chráničky) min. 1,5 m na obě strany. Nad kanalizační stokou, kanalizačními přípojkami, vodovodním řadem, vodovodními přípojkami a v jejich ochranných pásmech nesmí být postaven žádný objekt s výše uvedenou stavbou související.

Manipulace na stávajícím vodohospodářském zařízení je pouze v kompetenci provozovatele. Vodohospodářské zařízení nesmí být v souvislosti se stavbou poškozeno. Pokud při provádění stavby či jakýchkoliv činností souvisejících s uvedenou akcí dojde k poškození zařízení v provozování 1. SčV, a.s., náklady spojené s jejich opravou hradí investor stavby. Stavebník je povinen zachovat veškeré nadzemní zařízení stávajících sítí na povrchu terénu a s tím spojené jejich výškové uložení.

Dojde-li v průběhu prováděných prací k odhalení zařízení v provozování 1. SčV, a.s., musí být vždy přizván zástupce provozovatele ke kontrole potrubí před provedením záhozu. Vyjádření provozovatele bude provedeno zápisem do stavebního deníku.

Dodržte příslušné technické standardy pro vodohospodářská zařízení, které jsou k dispozici na [www.1scv.cz](http://www.1scv.cz).

**Toto vyjádření o existenci sítí nenahrazuje vyjádření k možnosti napojení dané akce na vodohospodářské sítě v provozování 1. SčV, a.s. Pro uvedené je nutné podat novou žádost o vyjádření k možnosti napojení na [info@1scv.cz](mailto:info@1scv.cz).**

**Toto vyjádření o existenci sítí nenahrazuje vyjádření k projektové dokumentaci pro vydání příslušného rozhodnutí ani souhlas se stavbou. Pro uvedené je nutné podat novou žádost o vyjádření k projektové dokumentaci na [info@1scv.cz](mailto:info@1scv.cz).**



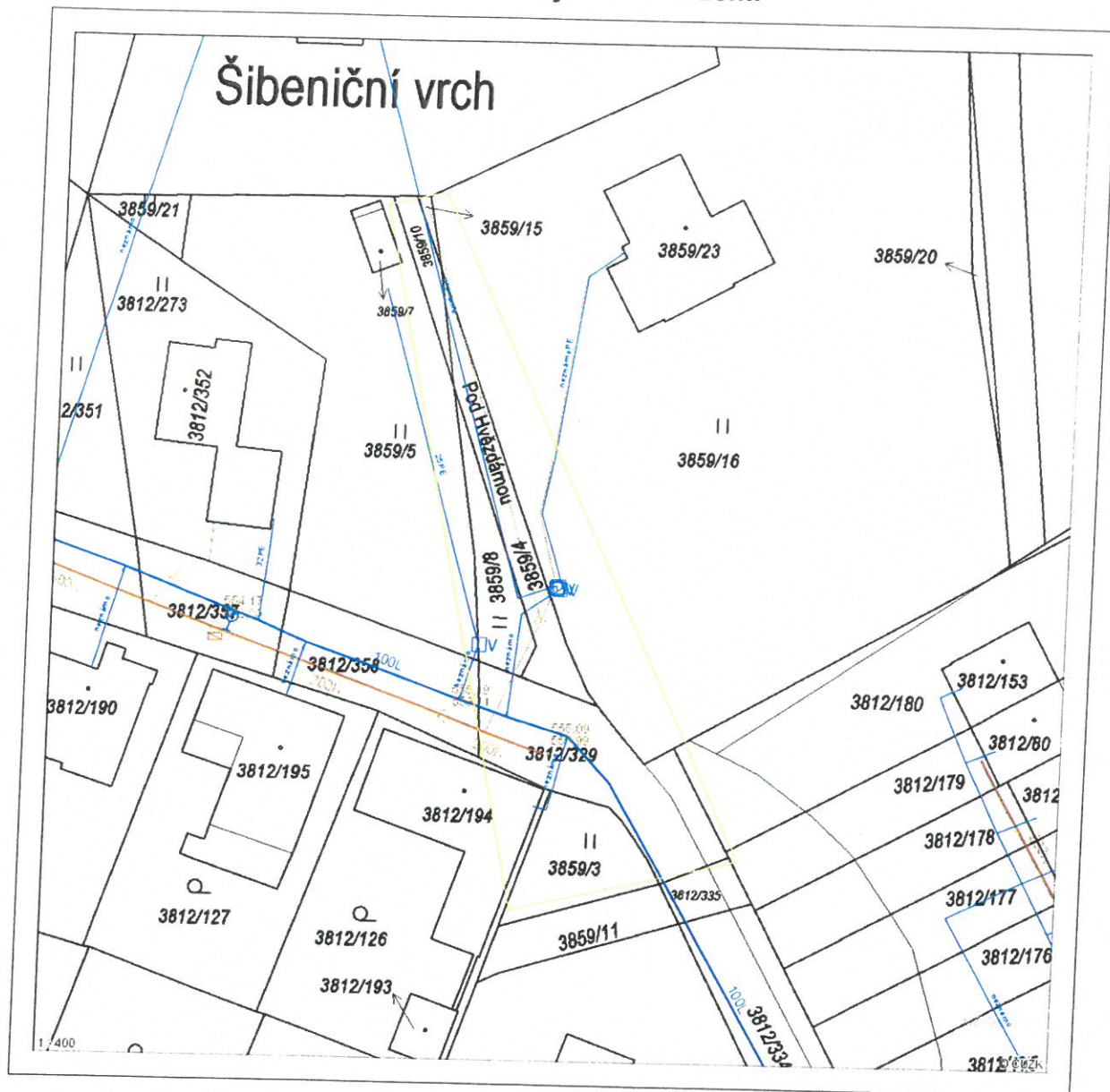
Ing. Bc. Robert Morávek MBA, LL.M.  
generální a technický ředitel


















\*Příloha: situace zájmového území

Příloha k žádosti o poskytnutí informace ze dne: **24.11.2022**

Naše značka: **1SCVZAD13983**

### Situace zájmového území



- |  |  |   |
|--|--|---|
|  Úsek vodovodního řadu              |  Úsek kanalizačního řadu              |  Linie elektro               |
|  Úsek vodovodního řadu              |  Úsek kanalizačního řadu: dešťová     |  Ochranné pásmo: I. stupeň   |
|  Úsek vodovodní přípojky            |  Úsek kanalizační přípojky            |  Ochranné pásmo: II. stupeň  |
|  Úsek vodovodní přípojky            |  Úsek kanalizační přípojky: dešťová   |  Ochranné pásmo: III. stupeň |
|  Úsek vodovodního řadu: mimo provoz |  Úsek kanalizačního řadu: mimo provoz |  Ostatní                     |
|  Úsek vodovodního řadu: zrušeno     |  Úsek kanalizačního řadu: zrušeno     |   |



Technické služby města Příbrami, p. o.  
U Kasáren 6, 261 01 Příbram IV  
tel.: 318 624 191, e-mail: info@ts-pb.cz, www.ts-pb.cz  
ID datové schránky: 35xgygp  
IČ: 00068047, DIČ: CZ00068047, KB Příbram, č. ú.: 888760247/0100

74. 7. 76

**VÁŠ DOPIS:**

SPIS. ZNAČKA: 21-0229/KS  
ČÍSLO JEDNACÍ: 2385/024/2020

VYŘIZUJE: Kateřina Srchová  
TEL./FAX.: 318 624 191  
E-MAIL: pozemky@ts-pb.cz  
DATUM: 21. 12. 2022

**ŽADATEL:**

Městský úřad Příbram  
referent oddělení majetkoprávního  
Jana Říčařová  
Tyršova 108  
261 01 Příbram

**„Směna pozemku p. č. 3859/10 ve vlastnictví města Příbram za pozemky p. č. 3812/329 a 3859/3 ve vlastnictví paní [redacted] vše v k. ú. Příbram“**

**Vyjádření správy střediska Místní komunikace:**


Se směnou výše zmíněných pozemků nemáme připomínek.  
Vedoucí střediska Místní komunikace TS Příbram – Josef Pospíšil  
tel.: 777 705 604, centrála 318 624 191, e-mail: josef.pospisil@ts-pb.cz.

**Vyjádření správy střediska veřejného osvětlení:**

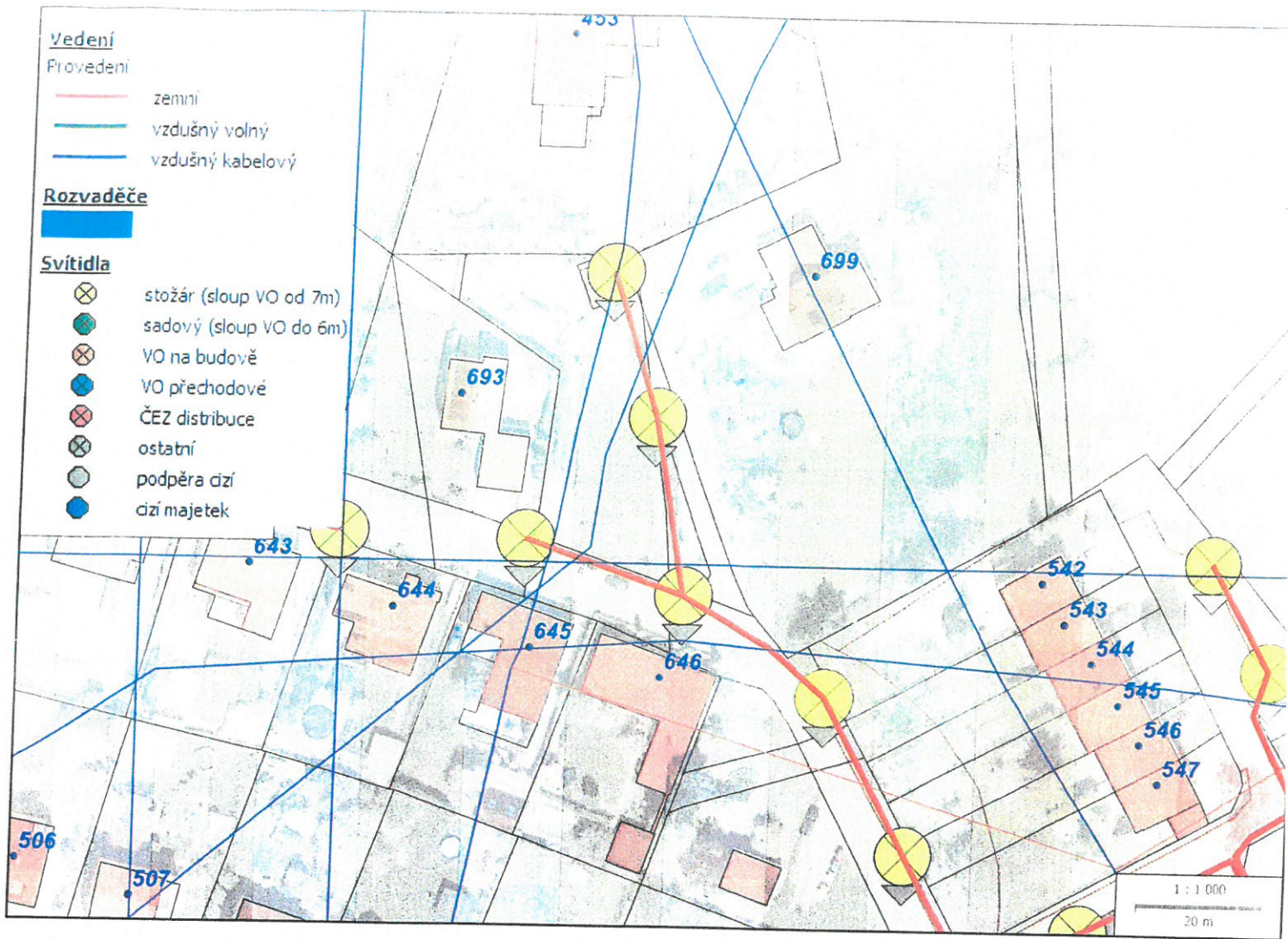
Proti směně nemáme výhrady. Na pozemcích je uloženo podzemní vedení VO a umístěné stožáry (viz zakres v příloze). Vedení k hvězdárně je koncové, v případě potřeby lze zrušit.

Vedoucí střediska Veřejného osvětlení TS Příbram – Petr Lukáš Vavřík  
tel.: 777 705 607, centrála 318 624 191, e-mail: lukas.vavrik@ts-pb.cz

Kateřina Srchová  
referent správy



**Příloha:** Zákres sítí veřejného osvětlení



15