

Odbor : správy majetku

dne: 9.10.2023

**Název bodu jednání:**

Bezúplatný převod pozemku p. č. 2656/12 v katastrálním území Příbram

**Předkládá:** Rada města Příbram**Zpracovala:** Mgr. Žaneta Vaverková, vedoucí Odboru správy majetku**Projednáno:** v Radě města Příbram dne 18.9.2023, č. usn. 0819/2023**Text usnesení RM:** Rada města

1. doporučuje ZM schválit bezúplatný převod pozemku p. č. 2656/12 v katastrálním území Příbram, který je ve vlastnictví ČR, příslušnost hospodařit s majetkem státu Úřad pro zastupování státu ve věcech majetkových, Rašínovo nábřeží 390/42, 128 00 Praha 2 – Nové Město, IČO 69797111, do vlastnictví města Příbram.

2. ukládá OVV zařadit tento název materiálu do programu zasedání Zastupitelstva města Příbram dne 9.10.2023.

**Napsala:** Jana Říčařová**Návrhy na usnesení:**

ZM schvaluje - neschvaluje

bezúplatný převod pozemku p. č. 2656/12 v katastrálním území Příbram, který je ve vlastnictví ČR, příslušnost hospodařit s majetkem státu Úřad pro zastupování státu ve věcech majetkových, Rašínovo nábřeží 390/42, 128 00 Praha 2 – Nové Město, IČO 69797111, do vlastnictví města Příbram.

**Důvodová zpráva:**

Vlastník:

ČR, příslušnost hospodařit s majetkem státu Úřad pro zastupování státu ve věcech majetkových, Rašínovo nábřeží 390/42, 128 00 Praha 2 – Nové Město, IČO 69797111.

Předmět a účel:

Bezúplatný převod pozemku p. č. 2656/12 o výměře 534 m<sup>2</sup> (ostatní plocha/ostatní komunikace) v katastrálním území Příbram. Pozemek se nachází pod komunikací – ul. Pod Anenskou, v Příbrami IV.

Vyjádření Odboru investic a rozvoje města:

Odbor souhlasí s převodem pozemku do vlastnictví města Příbram, dojde ke sjednocení vlastníka pozemku a stavby komunikace, která navazuje na pozemky ve vlastnictví města Příbram. Dle Územního plánu Příbram se pozemek nachází v ploše veřejných prostranství (PVP).

Vyjádření Odboru silničního hospodářství:

Nemá námitek k převodu pozemku.

Komise pro realizaci majetku města dne 30.8.2023:

Komise doporučuje

schválit bezúplatný převod pozemku p. č. 2656/12 v k. ú. Příbram, který je ve vlastnictví ČR, příslušnost hospodařit s majetkem státu Úřad pro zastupování státu ve věcech majetkových, Rašínovo nábřeží 390/42, 128 00 Praha 2 – Nové Město, IČO 69797111.

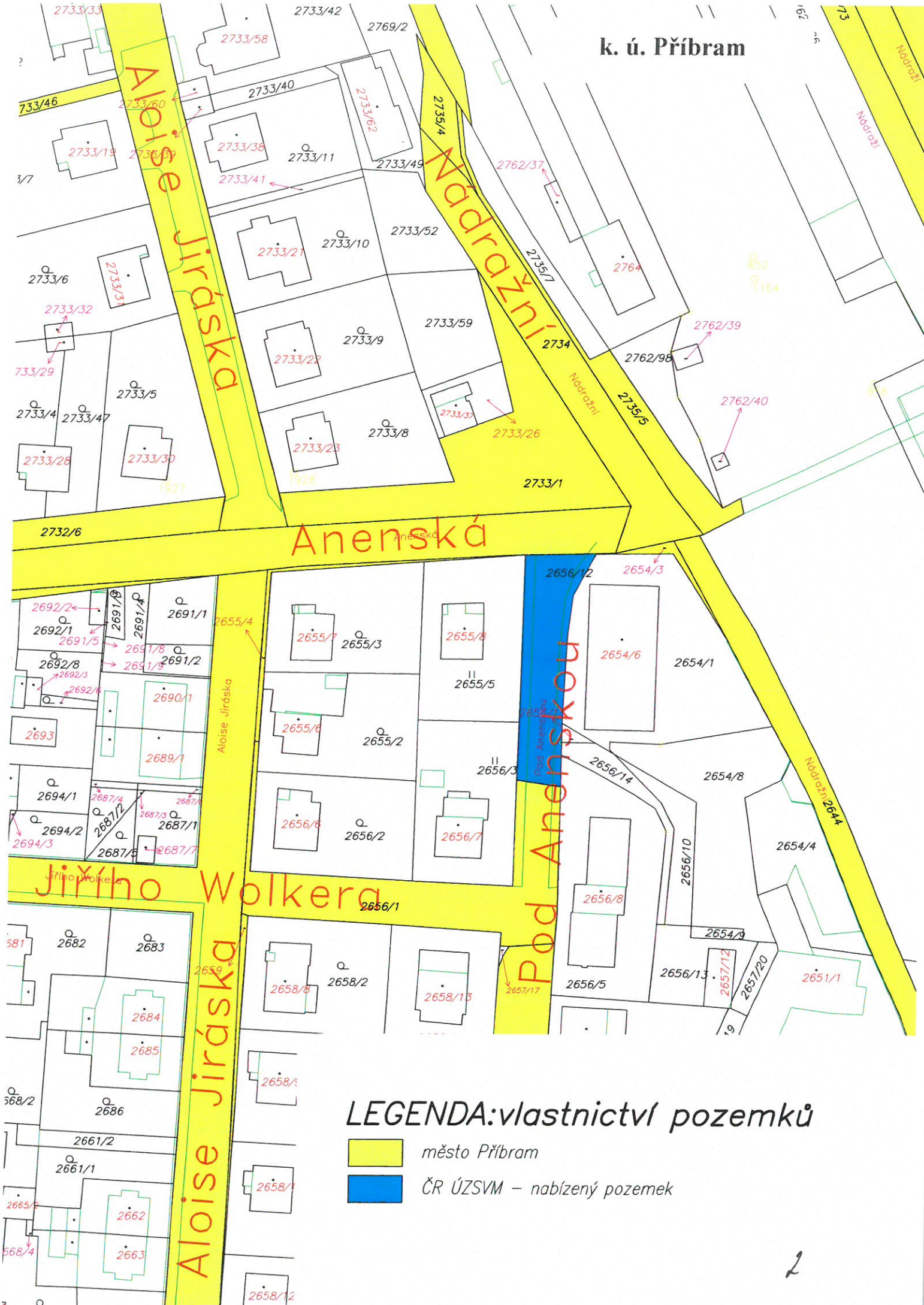
Hlasovalo: pro 6, proti 0, zdržel se 0.

Pozemek je uveden v obecně závazné vyhlášce města č. 13/2019, o místním poplatku za užívání veřejného prostranství jako pozemek, za jehož zvláštní užívání se vybírá místní poplatek.



Přílohy

- 1) situační snímek, ortofotomapa, foto Google Street View
- 2) návrh smlouvy o bezúplatném převodu pozemku
- 3) vyjádření Odboru investic a rozvoje města, vyjádření Odboru silničního hospodářství

k. ú. Příbram



**LEGENDA: vlastnictví pozemků**

-  město Příbram
-  ČR ÚZSVM – nabízený pozemek



2817/1

733/48

2733/42

2769/2

2733/58

2762/106

2762/106

Nádraží

Nádraží

Nádraží

Nádraží

VOJTECHA

JIRÁSKÁ

VODŇANSKÁ

Anenská

Pod Anenskou

WOLKERA

JIRÁSKÁ

2733/60  
2733/38  
2733/40  
2733/36  
2733/17  
2733/49  
2735/4  
2733/52  
2733/10  
2733/21  
2733/9  
2733/59  
2733/23  
2733/8  
2733/25  
2733/26  
2733/1

2763/3  
2762/98  
2735/5  
2762/39  
2762/40  
857  
858

2691/1  
2691/2  
2691/3  
2691/4  
2689/1  
2689/2  
2687/1  
2687/2  
2655/4  
2655/3  
2655/4  
2655/5  
2655/2  
2656/3  
2656/1  
2656/2  
2656/3  
2656/4  
2656/5  
2656/6  
2656/7  
2656/8  
2656/9  
2656/10  
2656/11  
2656/12  
2656/13  
2656/14  
2656/15  
2656/16  
2656/17  
2656/18  
2656/19  
2656/20  
2656/21  
2656/22  
2656/23  
2656/24  
2656/25  
2656/26  
2656/27  
2656/28  
2656/29  
2656/30  
2656/31  
2656/32  
2656/33  
2656/34  
2656/35  
2656/36  
2656/37  
2656/38  
2656/39  
2656/40  
2656/41  
2656/42  
2656/43  
2656/44  
2656/45  
2656/46  
2656/47  
2656/48  
2656/49  
2656/50  
2656/51  
2656/52  
2656/53  
2656/54  
2656/55  
2656/56  
2656/57  
2656/58  
2656/59  
2656/60  
2656/61  
2656/62  
2656/63  
2656/64  
2656/65  
2656/66  
2656/67  
2656/68  
2656/69  
2656/70  
2656/71  
2656/72  
2656/73  
2656/74  
2656/75  
2656/76  
2656/77  
2656/78  
2656/79  
2656/80  
2656/81  
2656/82  
2656/83  
2656/84  
2656/85  
2656/86  
2656/87  
2656/88  
2656/89  
2656/90  
2656/91  
2656/92  
2656/93  
2656/94  
2656/95  
2656/96  
2656/97  
2656/98  
2656/99  
2656/100

2654/1  
2654/8  
2654/4  
2654/3  
2654/2  
2654/1  
2654/0  
2654/1  
2654/2  
2654/3  
2654/4  
2654/5  
2654/6  
2654/7  
2654/8  
2654/9  
2654/10  
2654/11  
2654/12  
2654/13  
2654/14  
2654/15  
2654/16  
2654/17  
2654/18  
2654/19  
2654/20  
2654/21  
2654/22  
2654/23  
2654/24  
2654/25  
2654/26  
2654/27  
2654/28  
2654/29  
2654/30  
2654/31  
2654/32  
2654/33  
2654/34  
2654/35  
2654/36  
2654/37  
2654/38  
2654/39  
2654/40  
2654/41  
2654/42  
2654/43  
2654/44  
2654/45  
2654/46  
2654/47  
2654/48  
2654/49  
2654/50  
2654/51  
2654/52  
2654/53  
2654/54  
2654/55  
2654/56  
2654/57  
2654/58  
2654/59  
2654/60  
2654/61  
2654/62  
2654/63  
2654/64  
2654/65  
2654/66  
2654/67  
2654/68  
2654/69  
2654/70  
2654/71  
2654/72  
2654/73  
2654/74  
2654/75  
2654/76  
2654/77  
2654/78  
2654/79  
2654/80  
2654/81  
2654/82  
2654/83  
2654/84  
2654/85  
2654/86  
2654/87  
2654/88  
2654/89  
2654/90  
2654/91  
2654/92  
2654/93  
2654/94  
2654/95  
2654/96  
2654/97  
2654/98  
2654/99  
2654/100

2683  
2684  
2685  
2686  
2687  
2688  
2689  
2690  
2691  
2692  
2693  
2694  
2695  
2696  
2697  
2698  
2699  
2700  
2701  
2702  
2703  
2704  
2705  
2706  
2707  
2708  
2709  
2710  
2711  
2712  
2713  
2714  
2715  
2716  
2717  
2718  
2719  
2720  
2721  
2722  
2723  
2724  
2725  
2726  
2727  
2728  
2729  
2730  
2731  
2732  
2733  
2734  
2735  
2736  
2737  
2738  
2739  
2740  
2741  
2742  
2743  
2744  
2745  
2746  
2747  
2748  
2749  
2750  
2751  
2752  
2753  
2754  
2755  
2756  
2757  
2758  
2759  
2760  
2761  
2762  
2763  
2764  
2765  
2766  
2767  
2768  
2769  
2770  
2771  
2772  
2773  
2774  
2775  
2776  
2777  
2778  
2779  
2780  
2781  
2782  
2783  
2784  
2785  
2786  
2787  
2788  
2789  
2790  
2791  
2792  
2793  
2794  
2795  
2796  
2797  
2798  
2799  
2800

2657/1  
2657/2  
2657/3  
2657/4  
2657/5  
2657/6  
2657/7  
2657/8  
2657/9  
2657/10  
2657/11  
2657/12  
2657/13  
2657/14  
2657/15  
2657/16  
2657/17  
2657/18  
2657/19  
2657/20  
2657/21  
2657/22  
2657/23  
2657/24  
2657/25  
2657/26  
2657/27  
2657/28  
2657/29  
2657/30  
2657/31  
2657/32  
2657/33  
2657/34  
2657/35  
2657/36  
2657/37  
2657/38  
2657/39  
2657/40  
2657/41  
2657/42  
2657/43  
2657/44  
2657/45  
2657/46  
2657/47  
2657/48  
2657/49  
2657/50  
2657/51  
2657/52  
2657/53  
2657/54  
2657/55  
2657/56  
2657/57  
2657/58  
2657/59  
2657/60  
2657/61  
2657/62  
2657/63  
2657/64  
2657/65  
2657/66  
2657/67  
2657/68  
2657/69  
2657/70  
2657/71  
2657/72  
2657/73  
2657/74  
2657/75  
2657/76  
2657/77  
2657/78  
2657/79  
2657/80  
2657/81  
2657/82  
2657/83  
2657/84  
2657/85  
2657/86  
2657/87  
2657/88  
2657/89  
2657/90  
2657/91  
2657/92  
2657/93  
2657/94  
2657/95  
2657/96  
2657/97  
2657/98  
2657/99  
2657/100



Pořízení obrázku: kvě 2012 © 2023 Google

ÚŘAD PRO ZASTUPOVÁNÍ STÁTU VE VĚCÍCH MAJETKOVÝCH  
RAŠÍNOVO NÁBŘEŽÍ 390/42, 128 00 NOVÉ MĚSTO, PRAHA 2  
ÚZEMNÍ PRACOVIŠTĚ STŘEDNÍ ČECHY

ODBOR ODLOUČENÉ PRACOVIŠTĚ PŘÍBRAM,  
NÁM. T. G. M. 145, 261 01 PŘÍBRAM

Přílohy:  
počet listinných příloh: .....  
počet listů s vazkou těchto příloh: .....  
počet a druh příloh v nelistinné podobě: .....



5609/SPB/2023-SPBM

Město Příbram  
Tyršova 108  
26101 Příbram - Příbram I

Městský úřad Příbram  
Odbor správy majetku

VÁŠ DOPIS ZN.:  
PŘIJATO DNE:  
NAŠE Č.J.: UZSVM/SPB/5047/2023-SPBM  
VYŘIZUJE: Kozáková Ivana  
ÚTVAR: 2125  
TELEFON: +420 318 471 207  
E-MAIL: Ivana.Kozakova@uzsvm.cz  
DAT.SCHRÁNKA: 4bdfs4u  
DATUM: 3. 8. 2023

Kat. území Příbram, p. č. 2656/12 – smlouva o bezúplatném převodu vlastnického práva k nemovité věci č. UZSVM/SPB/3079/2023-SPBM

Vážení,

v příloze tohoto dopisu Vám ve třech vyhotoveních zasíláme smlouvu o bezúplatném převodu vlastnického práva k nemovité věci č. UZSVM/SPB/3079/2023-SPBM k pozemku parcela č. 2656/12 v kat. území a obci Příbram.

Prosíme o zabezpečení podpisu a doplnění místa a data podpisu na všech vyhotoveních smlouvy, včetně doložky.

Všechna podepsaná vyhotovení smlouvy zašlete, prosím, obratem zpět na shora uvedenou adresu odboru Odloučené pracoviště Příbram.

Po uzavření smlouvy a jejím uveřejnění v registru smluv bude neprodleně podán návrh na povolení vkladu vlastnického práva do veřejného seznamu u Katastrálního úřadu pro Středočeský kraj, Katastrální pracoviště Příbram.

Děkujeme za spolupráci, s uctivým pozdravem

ÚŘAD PRO ZASTUPOVÁNÍ STÁTU  
VE VĚCÍCH MAJETKOVÝCH  
Územní pracoviště Střední Čechy  
odbor Odloučené pracoviště Příbram

Ing. Milan Voříšek  
ředitel odboru Odloučené pracoviště Příbram

✓



2994/SPB/2023-SPBM

Čj.: UZSVM/SPB/3079/2023-SPBM

**Česká republika – Úřad pro zastupování státu ve věcech majetkových,**

se sídlem Rašínovo nábřeží 390/42, 128 00 Nové Město, Praha 2

za kterou právně jedná Ing. Milan Voříšek, ředitel odboru Odloučené pracoviště Příbram,  
na základě Příkazu generálního ředitele č. 6/2019, v platném znění

IČO: 69797111

**(dále jen „převodce“)**

a

### **Město Příbram**

se sídlem Tyršova 108, Příbram I, PSČ 261 19,

které zastupuje Mgr. Jan Konvalinka, starosta města,

IČO: 00243132, DIČ: CZ00243132,

bankovní spojení: 19-521689309/0800

**(dále jen „nabyvatel“)**

uzavírají podle ustanovení § 2055 a násl. zákona č. 89/2012 Sb., občanský zákoník, ve znění pozdějších předpisů (dále jen „zákon č. 89/2012 Sb.“) a podle ustanovení § 22 zákona č. 219/2000 Sb., o majetku České republiky a jejím vystupování v právních vztazích, ve znění pozdějších předpisů (dále jen „zákon č. 219/2000 Sb.“) tuto

## **SMLOUVU O BEZÚPLATNÉM PŘEVODU VLASTNICKÉHO PRÁVA K NEMOVITÉ VĚCI Č. UZSVM/SPB/3079/2023-SPBM**

### **ČI. I.**

1. Česká republika je vlastníkem níže uvedené nemovité věci:

#### **Pozemek:**

parcela číslo: 2656/12, druh pozemku: ostatní plocha, způsob využití: ostatní komunikace,

zapsaný na listu vlastnictví č. 60000, pro kat. území Příbram, obec Příbram, v katastru nemovitostí vedeném Katastrálním úřadem pro Středočeský kraj, katastrálním pracovištěm Příbram. **(dále jen „převáděný majetek“)**

2. Úřad pro zastupování státu ve věcech majetkových je na základě Čl. CXVII bodu 14 zákona č. 320/2002 Sb., o změně a zrušení některých zákonů v souvislosti s ukončením činnosti okresních úřadů, v platném znění, příslušný s převáděným majetkem hospodařit, a to ve smyslu § 9 zákona č. 219/2000 Sb.

### **ČI. II.**

1. Převodce touto smlouvou bezúplatně převádí nabyvateli vlastnické právo k převáděnému majetku a nabyvatel ho do svého výlučného vlastnictví přijímá.
2. Vlastnické právo k převáděnému majetku se bezúplatně převádí z důvodu hospodárnosti, v souladu s ustanovením § 22 odst. 3 zákona č. 219/2000 Sb., a v souladu s § 9 zákona č. 13/1997 Sb., o pozemních komunikacích, ve znění pozdějších předpisů. Na pozemku se nachází místní komunikace III. třídy 79c ul. Anenská, která je zařazena v pasportu místních komunikací. Převáděný majetek je veden v účetní evidenci v pořizovací ceně 106.800 Kč.

3. Nabyvatel prohlašuje, že se seznámil s faktickým stavem převáděného majetku.

### ČI. III.

1. Převodce i nabyvatel shodně prohlašují, že jim nejsou známy žádné skutečnosti, které by uzavření této smlouvy bránily.
2. Nabyvatel bere na vědomí, že na převáděném majetku se nachází síť elektronických komunikací společnosti CETIN a.s., provozovaná plynárenská zařízení ve vlastnictví nebo správě GasNet s.r.o. na převáděném majetku nebo jeho blízkosti a dále podzemní síť NN společnosti ČEZ Distribuce, a.s.
3. Nabyvatel bere na vědomí, že převáděný majetek může být dotčen i vedením dalších inženýrských sítí, kdy v případě pochybností ohledně uložení inženýrských sítí poskytnou nabyvateli bližší informace jednotliví (v úvahu přicházející) správci těchto sítí.
4. Převodce prohlašuje, že mu není známo, že by na nemovité věci vážla nějaká další omezení, závazky či právní vady.

### ČI. IV.

Bezúplatný převod převáděného majetku dle ČI. I. této smlouvy, byl schválen Zastupitelstvem města Příbram.

### ČI. V.

1. Vlastnické právo k převáděnému majetku nabývá nabyvatel dnem zápisu do katastru nemovitostí. Tímto dnem na nabyvatele přecházejí veškerá práva a povinnosti spojená s vlastnictvím a užíváním převáděného majetku.
2. Smluvní strany se dohodly, že návrh na zápis vkladu vlastnického práva do katastru nemovitostí podává převodce, a to bez zbytečného odkladu po nabytí účinnosti smlouvy.
3. Pokud by příslušným katastrálním úřadem byl návrh na zápis vkladu vlastnického práva k nemovité věci dle této smlouvy pro nabyvatele pravomocně zamítnut, účastníci této smlouvy se zavazují k součinnosti směřující k naplnění vůle obou smluvních stran.

### ČI. VI.

1. Smlouva je uzavřena a nabývá platnosti při splnění podmínek zák. č. 128/2000 Sb., okamžikem podpisu poslední smluvní stranou.
2. Smlouva nabývá účinnosti dnem jejího uveřejnění v registru smluv v souladu se zákonem č. 340/2015 Sb., o zvláštních podmínkách účinnosti některých smluv, uveřejňování těchto smluv a o registru smluv (zákonu o registru smluv), ve znění pozdějších předpisů.
3. Převodce zašle tuto smlouvu správci registru smluv k uveřejnění bez zbytečného odkladu, nejpozději však do 30 dnů od uzavření smlouvy.
4. Převodce předá nabyvateli doklad o uveřejnění smlouvy v registru smluv podle § 5 odst. 4 zákona č. 340/2015 Sb., o registru smluv, jako potvrzení skutečnosti, že smlouva nabyla účinnosti.
5. Pro účely uveřejnění v registru smluv smluvní strany navzájem prohlašují, že smlouva neobsahuje žádné obchodní tajemství.

6. Tato smlouva nepodléhá schválení Ministerstva financí v souladu s ustanovením § 22 odst. 4 písm. h) zákona č. 219/2000 Sb., jelikož se jedná o silniční pozemek, na němž je umístěno těleso místní komunikace, které je ve vlastnictví nabyvatele.
7. Smluvní strany berou na vědomí, že jsou svými projevy vázány od okamžiku podpisu této smlouvy.
8. Smluvní strany se dohodly, že není-li v této smlouvě stanoveno jinak, řídí se práva a povinnosti smluvních stran zákonem č. 89/2012 Sb. a zákonem č. 219/2000 Sb.
9. Smluvní strany se dohodly, že jakékoli změny a doplňky této smlouvy jsou možné pouze písemnou formou, v podobě oboustranně uzavřených vzestupně číslovaných dodatků smlouvy.
10. Poplatkové a daňové povinnosti spojené s touto smlouvou se řídí příslušnými zákony.
11. Tato smlouva je vyhotovena ve třech stejnopisech. Každá ze smluvních stran obdrží po jednom vyhotovení. Jedno vyhotovení bude použito k zápisu vlastnického práva vkladem do katastru nemovitostí.
12. Nedílnou součástí této smlouvy je doložka dle zákona č. 128/2000 Sb., o obcích (obecní zřízení), ve znění pozdějších předpisů, včetně výčtu převáděné nemovité věci.
13. Smluvní strany výslovně souhlasí s tím, aby tato smlouva ve svém úplném znění byla zveřejněna v rámci informací zpřístupňovaných veřejnosti prostřednictvím dálkového přístupu. Smluvní strany prohlašují, že skutečnosti uvedené v této smlouvě nepovažují za obchodní tajemství ve smyslu ustanovení § 504 zákona č. 89/2012 Sb. a udělují svolení k jejich užití a zveřejnění bez stanovení jakýchkoli dalších podmínek.
14. Smluvní strany prohlašují, že tuto smlouvu uzavřely svobodně a vážně, nikoliv z přinucení nebo omylu. Na důkaz toho připojují své vlastnoruční podpisy.

V Příbrami dne .....

V ..... dne .....

**Česká republika – Úřad pro zastupování  
státu ve věcech majetkových**

**město Příbram**

.....  
Ing. Milan Voříšek  
ředitel odboru Odloučené pracoviště Příbram

.....  
Mgr. Jan Konvalinka  
starosta města

Přílohy:

Doložka dle zákona č. 128/2000 Sb., o obcích (obecní zřízení), ve znění pozdějších předpisů

8



## Doložka

ve smyslu ustanovení § 41 zákona č. 128/2000 Sb., o obcích (obecní zřízení), ve znění pozdějších předpisů (dále jen zákon č. 128/2000 Sb.)

### Město Příbram

se sídlem Tyršova 108, Příbram I, PSČ 261 19,  
které zastupuje Mgr. Jan Konvalinka, starosta města,  
IČO: 00243132, DIČ: CZ00243132,  
bankovní spojení: 19-521689309/0800  
(dále jen „město“)

### potvrzuje

že Zastupitelstvo města Příbram schválilo svým usnesením č. .... ze zasedání ze dne ..... bezúplatné nabytí :

- pozemku p. č. 2656/12 o výměře 534 m<sup>2</sup>, druh pozemku: ostatní plocha, způsob využití: ostatní komunikace

zapsaného na listu vlastnictví č. 60000 pro katastrální území Příbram a obec **Příbram**, v katastru nemovitostí vedeném Katastrálním úřadem pro Středočeský kraj, Katastrální pracoviště Příbram z vlastnictví České republiky do vlastnictví města Příbram dle smlouvy o bezúplatném převodu vlastnického práva k nemovité věci č. UZSVM/SPB/3079/2023-SPBM.

Dále potvrzuje, že ve smyslu ustanovení § 41 zákona č. 128/2000 Sb., byly splněny všechny podmínky, které zákon č. 128/2000 Sb. vyžaduje pro platnost tohoto právního úkonu.

Tato doložka je nedílnou součástí výše uvedené smlouvy o bezúplatném převodu vlastnického práva k nemovité věci.

V .....dne

.....  
Mgr. Jan Konvalinka  
starosta města

Jana Říčařová

OIRM

**Od:** Libuše Hálová  
**Odesláno:** 7. srpna 2023 13:55  
**Komu:** Jana Říčařová  
**Předmět:** RE: ž. o vyj. OSH, OIRM - bezúplatný převod pozemku p. č. 2656/12 k. ú. Příbram - ČR ÚZSVM

**Pozemek p. č. 2656/12 v kat. území Příbram – vyjádření**

Dne 07.08.2023 jste nás požádali o vyjádření k nabídce ČR ÚZSVM, pracoviště Příbram, nám. T. G. Masaryka 145, 261 01 Příbram I, IČO 69797111, která se týká možnosti bezúplatného převodu pozemku p. č. 2656/12 v k. ú. Příbram, do vlastnictví města Příbram.

K Vaší žádosti o vyjádření sdělujeme:

Pro správní území města Příbram je schválena územně plánovací dokumentace, a to Územní plán Příbram (ÚP), který schválilo Zastupitelstvo města Příbram dne 18. 06. 2018, usn. č. 1006/2018/ZM, který nabyl účinnosti dne 17. 07. 2018. Ke dni 01.10.2021 je účinná Změna č. 1 ÚP Příbram.

Předmětný pozemek, kterého se týká žádost, je v ÚP, vymezen následovně:

- ✓ p. č. 2656/12 v kat. území Příbram – tzv.: *plochy veřejných prostranství (PVP)*

**1. Vyjádření Odboru investic a rozvoje města**

**Souhlasíme** s převodem předmětného pozemku p. č. 2656/12 v kat. území Příbram. Převodem z ÚZSVM na město Příbram by došlo ke sjednocení vlastníka pozemků a existující stavby komunikace, která navazuje na pozemky ve vlastnictví města Příbram.

**Souhlasíme** s bezúplatným převodem předmětného pozemku p. č. 2656/12 v kat. území Příbram, na které leží komunikace ulice Pod Anenskou, do majetku města Příbrami.

S přáním hezkého dne.

**Libuše Hálová**

referent Odboru investic a rozvoje města

T: 318 402 576

E: [libuse.halova@pribram.eu](mailto:libuse.halova@pribram.eu)

Městský úřad Příbram

Tyršova 108, 261 19 Příbram I

[FB](#) | [IG](#) | [YT](#) | [web](#)



MĚSTO PŘÍBRAM

**From:** Jana Říčařová <[Jana.Ricarova@pribram.eu](mailto:Jana.Ricarova@pribram.eu)>

**Sent:** Monday, August 7, 2023 8:32 AM

**To:** Kateřina Siblíková <[Katerina.Siblikova@pribram.eu](mailto:Katerina.Siblikova@pribram.eu)>; Libuše Hálová <[Libuse.Halova@pribram.eu](mailto:Libuse.Halova@pribram.eu)>

**Subject:** ž. o vyj. OSH, OIRM - bezúplatný převod pozemku p. č. 2656/12 k. ú. Příbram - ČR ÚZSVM

Vážené kolegyně,  
prosíme vás o vyjádření k případnému bezúplatnému převodu pozemku p. č. 2656/12 v katastrálním území Příbram, z vlastnictví ČR ÚZSVM do vlastnictví města Příbram.

Děkujeme a jsme s pozdravem

**Jana Říčařová**

referent Odboru správy majetku

054

## Jana Říčařová

---

**Od:** Kateřina Siblíková  
**Odesláno:** 18. srpna 2023 10:31  
**Komu:** Jana Říčařová  
**Předmět:** RE: ž. o vyj. OSH, OIRM - bezúplatný převod pozemku p. č. 2656/12 k. ú. Příbram - ČR ÚZSVM

Vážená kolegyně,

na základě žádosti ÚSZVM o bezúplatný převod pozemku p. č. 2656/12 v k. ú. Příbram z vlastnictví ČR ÚZSVM do vlastnictví města Příbram Vám sdělujeme:

- Odbor silničního hospodářství nemá námitek

S pozdravem

### Ing. Kateřina Siblíková

referent Odboru silničního hospodářství

T: 318 402 525

E: [katerina.siblikova@prijram.eu](mailto:katerina.siblikova@prijram.eu)

Městský úřad Příbram

Tyršova 108, 261 19 Příbram I

FB | IG | YT | web



MĚSTO PŘÍBRAM

**From:** Jana Říčařová <[Jana.Ricarova@prijram.eu](mailto:Jana.Ricarova@prijram.eu)>

**Sent:** Monday, August 7, 2023 8:32 AM

**To:** Kateřina Siblíková <[Katerina.Siblikova@prijram.eu](mailto:Katerina.Siblikova@prijram.eu)>; Libuše Hálová <[Libuse.Halova@prijram.eu](mailto:Libuse.Halova@prijram.eu)>

**Subject:** ž. o vyj. OSH, OIRM - bezúplatný převod pozemku p. č. 2656/12 k. ú. Příbram - ČR ÚZSVM

Vážené kolegyně,

prosíme vás o vyjádření k případnému bezúplatnému převodu pozemku p. č. 2656/12 v katastrálním území Příbram, z vlastnictví ČR ÚZSVM do vlastnictví města Příbram.

Děkujeme a jsme s pozdravem

### Jana Říčařová

referent Odboru správy majetku

T: 318 402 339

E: [jana.ricarova@prijram.eu](mailto:jana.ricarova@prijram.eu)

Městský úřad Příbram

Tyršova 108, 261 19 Příbram I

FB | IG | YT | web



MĚSTO PŘÍBRAM

**From:** [copy\\_OSM@prijram.eu](mailto:copy_OSM@prijram.eu) <[copy\\_OSM@prijram.eu](mailto:copy_OSM@prijram.eu)>

**Sent:** Monday, August 7, 2023 10:16 AM

M

Vyhotovil: Jana Říčařová

MISYS-KatastrSQL, informativní výpis pro vnitřní potřebu!

OKRES: CZ020B Příbram, 3211  
 OBEC: 539911 Příbram  
 KAT.ÚZEMÍ: 735426 Příbram

## INFORMACE O PARCELÁCH

Data platná k: 1.07.2023

ČÍSLO PARCELY: KN 2656/12  
 VÝMĚRA<sub>[m<sup>2</sup>]</sub>: 534  
 KATASTRÁLNÍ ÚZEMÍ: Příbram 735426  
 PŮVOD PARCELY: *Katastr nemovitostí (KN)*  
 LIST MAPY: DKM  
 URČENÍ VÝMĚRY: *Graficky nebo v digitalizované mapě*  
 DRUH POZEMKU: *ostatní plocha*  
 VYUŽITÍ POZEMKU: *ostatní komunikace*  
 ZPŮSOB OCHRANY: -  
 ŘÍZENÍ VZNIKU: Z-2221/2023-211  
 SEZNAM BPEJ: Parcela nemá BPEJ

OPRÁVNĚNÉ OSOBY: na LV 60000

Oprávněný subjekt, adresa	Identifikátor	Podíl
Vlastnické právo		
Česká republika, Příslušnost hospodařit s majetkem státu	00000001-1	
Úřad pro zastupování státu ve věcech majetkových, Rašínovo nábřeží 390/42, 12800 Praha - Nové Město	69797111	

**Věcná práva sloužící ve prospěch nemovitostí v části B** *(bez zápisu)*

**Věcná práva zatěžující nemovitosti v části B včetně souvisejících údajů** *(bez zápisu)*

**Poznámky a další obdobné údaje** *(bez zápisu)*

**Nabývací tituly a jiné podklady k zápisu**

Parcela KN 2656/12

\* Ohlášení příslušnosti hospodařit s majetkem státu (zák.č.320/02 Sb.) ze dne 28.01.2003.

Z-985/2003-211

Pro:

Pro: Úřad pro zastupování státu ve věcech majetkových, Rašínovo nábřeží 390/42, 12800 Praha - Nové Město,  
 IČ:69797111

\* Vznik práva ze zákona zákon č.# 219/2000 Ohlášení ze dne 23.4.2001.

POLVZ:642/2001

Z-100642/2001-211

Pro:

Pro: Česká republika, , IČ:00000001-1

*Nemovitosti jsou v územním obvodu, ve kterém vykonává státní správu katastru nemovitostí ČR:*

**Katastrální úřad pro Středočeský kraj, Katastrální pracoviště Příbram, kód: 211**

V kat. území jsou pozemky vedeny v jedné číselné řadě

Vyhотовeno systémem MISYS ver.16.13.153847 SW hasp pro VFK verze

Datum a čas vyhotovení výpisu: 7.08.2023

6.0

07:35:41

Vyhotovil: Jana Říčařová

Výpis vyhotoven za 0.857s, SQLite3 native,

ver.3.35.5

*Tento výpis má informativní charakter a je určen pouze pro vnitřní potřebu oprávněného uživatele dat SPI KN.*

12